DETALHE GENÉRICO SINALIZAÇÃO HORIZONTAL E TRAVESSIA DE CICLISTAS
Sem Escala

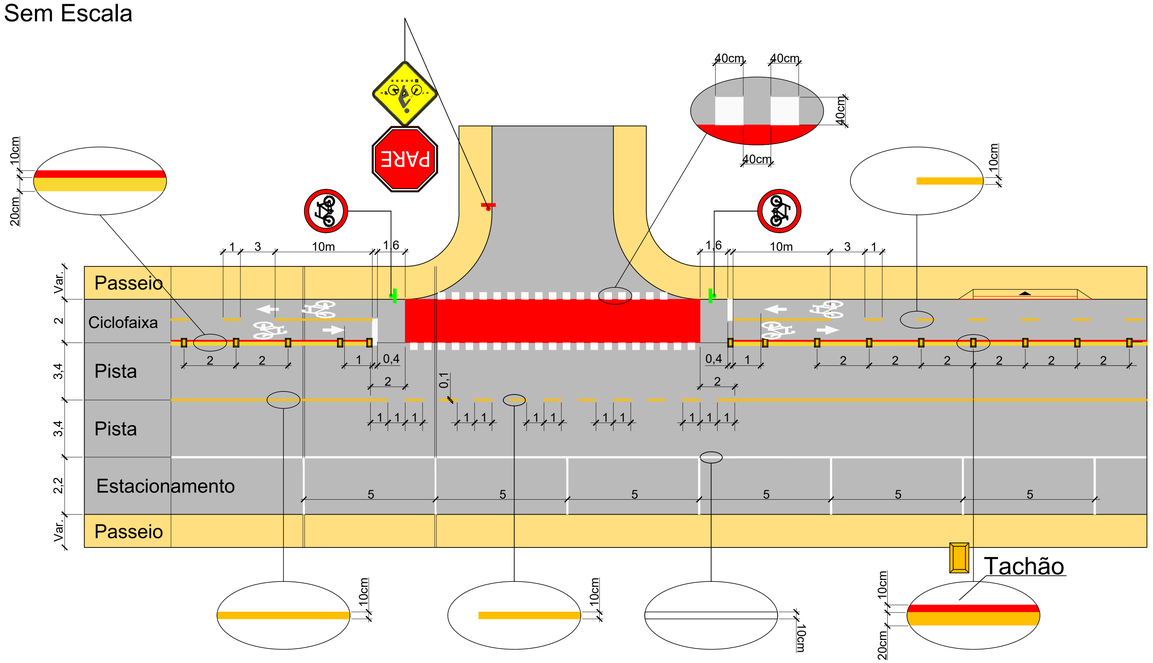

DETALHE FAIXA DE PEDESTRE

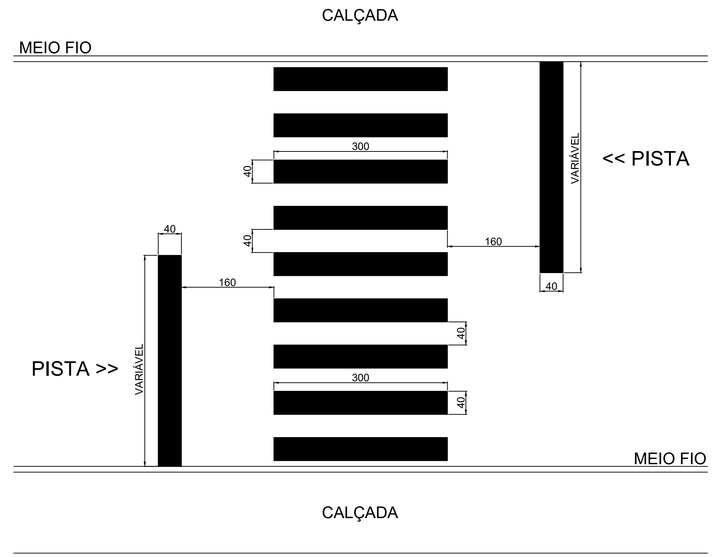

TACHÃO REFLETIVO COM PINO DE FIXAÇÃO
(MEDIDAS EM MM)

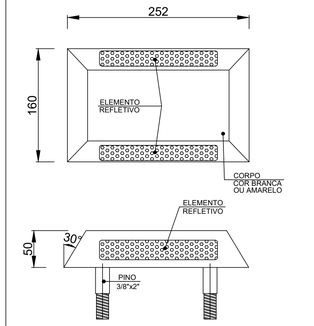

OBSERVAÇÃO

-NO TACHÃO BIDIRECIONAL EXISTE ELEMENTO REFLETIVO NOS DOIS LADOS DA PEÇA.

-NO TACHÃO MONODIRECIONAL O ELEMENTO ESTÁ PRESENTE APENAS UM DOS LADOS.

-NO TACHÃO CEGO NÃO EXISTE O ELEMENTO REFLETIVO.

DETALHE DE POSICIONAMENTO DOS SÍMBOLOS
S/ESC.

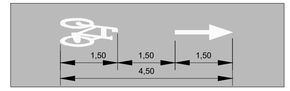

DETALHE DE SINALIZAÇÃO DA FAIXA ELEVADA

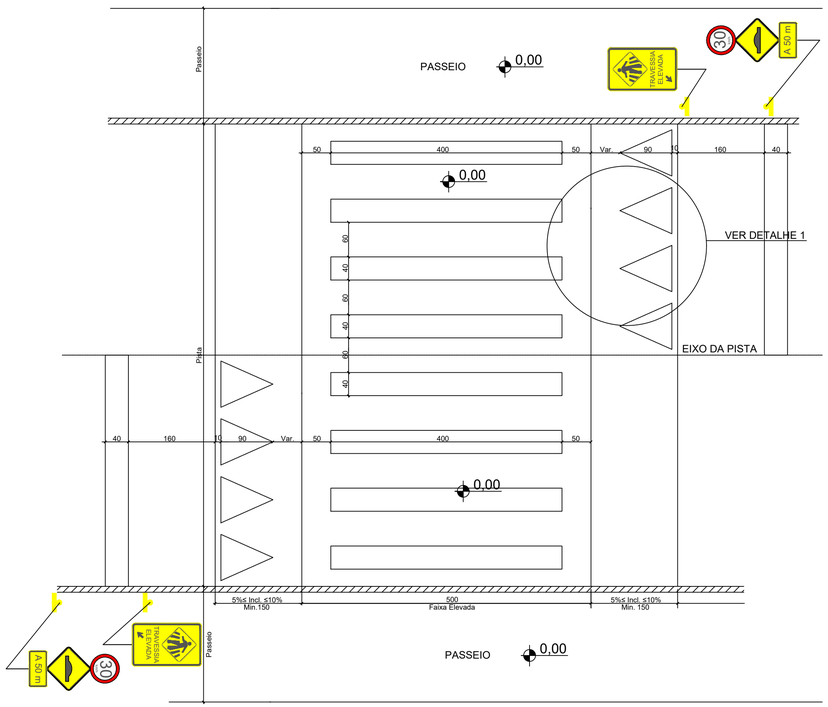

DETALHE 1

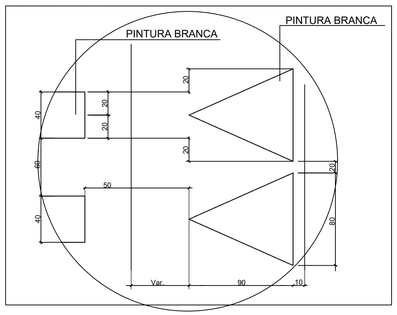

SETA INDICATIVA DE FLUXO DE PEDESTRE

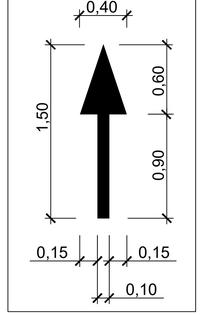

DETALHE PINTURA SÍMBOLO BICICLETA

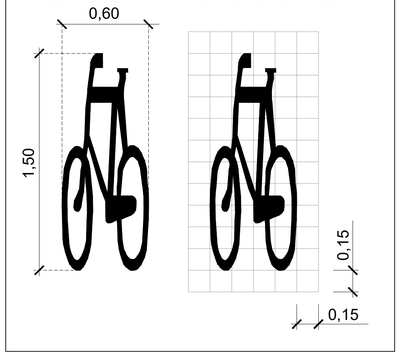

REVISÃO:	DATA:	DESCRIÇÃO:

CARIMBOS E APROVAÇÕES:

AMAVI
ASSOCIAÇÃO DOS MUNICÍPIOS DO ALTO VALE DO ITAJAÍ
(47) 3531-4242
amavi@amavi.org.br
amavi.org.br
@amavi.altovale
Rua XV de Novembro, 737
Centro, Rio do Sul/SC
89160-015

PROPRIETÁRIO / CONTRATANTE:
PREFEITURA MUNICIPAL DE AGROLÂNDIA
CNPJ: 83.102.582/0001-44

ASSINATURA:

RESPONSÁVEL TÉCNICO PROJETO:
RAFAEL GÜNTER MÜLLER
ENGENHEIRO CIVIL - CREA/SC: 127855-2

ASSINATURA:
Assinado de forma digital por RAFAEL GUNTER MULLER:08974771977
Dados: 2026.09.11 16:01:47 -03'00'

PROJETO:
SINALIZAÇÃO

OBRA:
PROJETO DE PAVIMENTAÇÃO ASFÁLTICA, CICLOVIA, ACOSTAMENTO, DRENAGEM PLUVIAL, PAVIMENTAÇÃO EM CONCRETO DOS PASSEIOS E SINALIZAÇÃO VIÁRIA - TRECHO 04

LOGRADOURO: ALAMEDA TROMBUDO ALTO
BAIRRO: CENTRO
MUNICÍPIO: AGROLÂNDIA
UF: SC
CEP: 88420-000

ÁREA DE PAVIMENTAÇÃO DA PISTA:
4.310,82m²

EXTENSÃO DO TRECHO Á PAVIMENTAR:
924,82m

ÁREA DOS PASSEIOS:
5.017,56m²

CONTEÚDO:
DETALHE GENÉRICO DA SINALIZAÇÃO HORIZONTAL E TRAVESSIA DE CICLISTAS
DETALHE SINALIZAÇÃO DE FAIXA ELEVADA
DETALHE FAIXA DE PEDESTRE
DETALHE PINTURA SÍMBOLO BICICLETA
DETALHE SETA INDICATIVA DE FLUXO DE PEDESTRE
DETALHE DE POSICIONAMENTO DOS SÍMBOLOS
DETALHE TACHÃO

ESCALA: INDICADA
DATA: 10/09/2026
CÓDIGO AMAVI: 3913
DESENHISTA: NATAN EMANOEL DA SILVA

S03/05

TODOS OS DIREITOS RESERVADOS. PROIBIDA A REPRODUÇÃO PARCIAL OU TOTAL. DESENHO VÁLIDO SOMENTE ASSINADO PELO RESPONSÁVEL DO PROJETO.