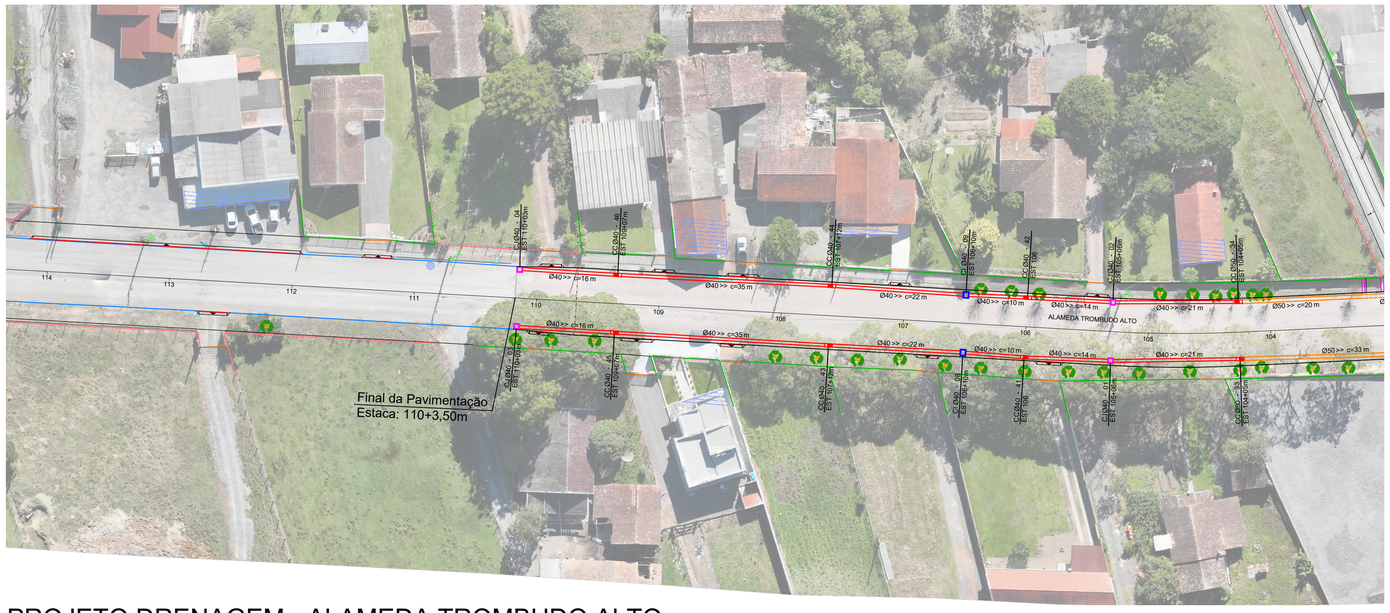

PROJETO DRENAGEM - ALAMEDA TROMBUDO ALTO

ESC 1/500

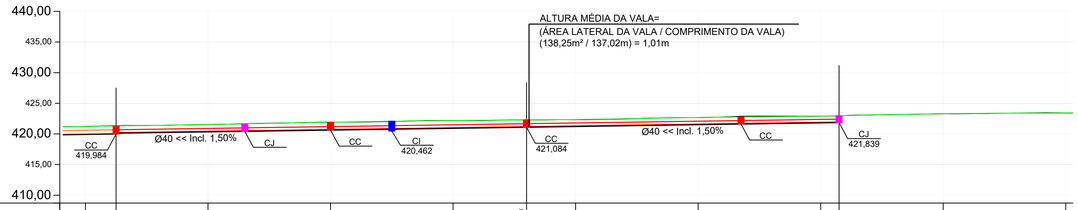

Estaqueamento	104+0,00m	104+5,00m	105+0,00m	106+0,00m	107+0,00m	107+12,00m	108+0,00m	109+0,00m	110+0,00m	110+3,00m	111+0,00m	112+0,00m
Distância	2.080,00m	2.085,00m	2.100,00m	2.120,00m	2.140,00m	2.152,00m	2.160,00m	2.180,00m	2.200,00m	2.203,00m	2.220,00m	2.240,00m
Cota de Projeto (Eixo)	421,231		421,529	421,910	422,187		422,339	422,675	422,902		423,296	423,404
Cota Fundo de Vala		419,984				421,084				421,839		
Altura de Vala		1,318				1,200				1,135		

Fundo de Vala - Alameda Trombudo Alto - Lado Esquerdo
Escala: 1/500

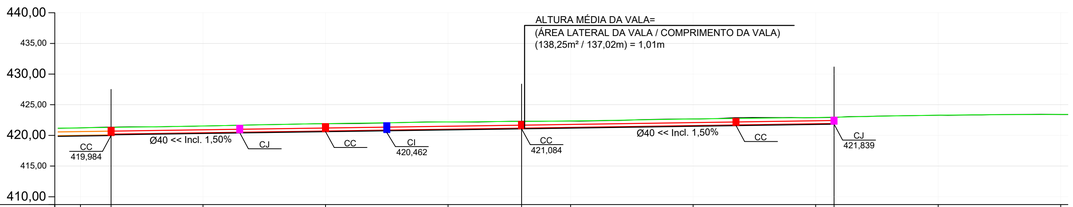

Estaqueamento	104+0,00m	104+5,00m	105+0,00m	106+0,00m	107+0,00m	107+12,00m	108+0,00m	109+0,00m	110+0,00m	110+3,00m	111+0,00m	112+0,00m
Distância	2.080,00m	2.085,00m	2.100,00m	2.120,00m	2.140,00m	2.152,00m	2.160,00m	2.180,00m	2.200,00m	2.203,00m	2.220,00m	2.240,00m
Cota de Projeto (Eixo)	421,231		421,529	421,910	422,187		422,339	422,675	422,902		423,296	423,404
Cota Fundo de Vala		419,984				421,084				421,839		
Altura de Vala		1,318				1,200				1,135		

Fundo de Vala - Alameda Trombudo Alto - Lado Direito
Escala: 1/500

LEGENDA:

CC - CAIXA DE CAPTAÇÃO
CI - CAIXA DE INSPEÇÃO
CJ - CAIXA DE JUNÇÃO

- DRENAGEM A EXECUTAR Ø40 - PS2 (REATERRO COM BRITA)
- DRENAGEM A EXECUTAR Ø40 - PA1 (REATERRO COM BRITA)
- DRENAGEM Ø40 - PS2 (REATERRO COM BRITA) A SER EXECUTADO PELA PREFEITURA
- DRENAGEM Ø40 - PA1 (REATERRO COM BRITA) A SER EXECUTADO PELA PREFEITURA
- DRENAGEM A EXECUTAR Ø50 - PS2 (REATERRO COM BRITA)
- DRENAGEM A EXECUTAR Ø50 - PA1 (REATERRO COM BRITA)
- DRENAGEM A EXECUTAR Ø60 - PS2 (REATERRO COM BRITA)
- DRENAGEM A EXECUTAR Ø60 - PA1 (REATERRO COM BRITA)
- DRENAGEM A EXECUTAR Ø80 - PA1 (COM BERÇO DE CONCRETO E REATERRO COM BRITA)
- DRENAGEM A EXECUTAR Ø100 - PA1 (COM BERÇO DE CONCRETO E REATERRO COM BRITA)

CC - CAIXA DE CAPTAÇÃO A EXECUTAR

CI - CAIXA DE INSPEÇÃO A EXECUTAR

CJ - CAIXA DE JUNÇÃO A EXECUTAR

BBST - BOCA DE BUEIRO SIMPLES TUBULAR A EXECUTAR



REVISÃO: DATA: DESCRIÇÃO:

CARIMBOS E APROVAÇÕES:

AMAVI
ASSOCIAÇÃO DOS MUNICÍPIOS DO ALTO VALE DO ITAJAÍ
(47) 3531-4242
amavi@amavi.org.br
amavi.org.br
@amavi.altovale
Rua XV de Novembro, 737
Centro, Rio do Sul/SC
89160-015

PROPRIETÁRIO / CONTRATANTE:
PREFEITURA MUNICIPAL DE AGROLÂNDIA
CNPJ: 83.102.582/0001-44

ASSINATURA:

RESPONSÁVEL TÉCNICO PROJETO:
RAFAEL GÜNTER MÜLLER
ENGENHEIRO CIVIL - CREA/SC: 127855-2

ASSINATURA:
Assinado de forma digital por RAFAEL GUNTER MULLER:08974771977
Dados: 2026.09.11 15:51:57 -03'00'

PROJETO:
DRENAGEM

OBRA:
PROJETO DE PAVIMENTAÇÃO ASFÁLTICA, CICLOVIA, ACOSTAMENTO, DRENAGEM PLUVIAL, PAVIMENTAÇÃO EM CONCRETO DOS PASSEIOS E SINALIZAÇÃO VIÁRIA - TRECHO 04

LOGRADOURO: ALAMEDA TROMBUDO ALTO
BAIRRO: CENTRO
MUNICÍPIO: AGROLÂNDIA
UF: SC
CEP: 88420-000

ÁREA DE PAVIMENTAÇÃO DA PISTA:
4.310,82m²

EXTENSÃO DO TRECHO Á PAVIMENTAR:
924,82m

ÁREA DOS PASSEIOS:
5.017,56m²

CONTEÚDO:
PROJETO DE DRENAGEM
FUNDO DE VALA

ESCALA: INDICADA
DATA: 10/09/2026

CÓDIGO AMAVI:
3913

DESENHISTA:
BRUNA CRISTINA MENDES

D02/06

TODOS OS DIREITOS RESERVADOS. PROIBIDA A REPRODUÇÃO PARCIAL OU TOTAL. DESENHO VÁLIDO SOMENTE ASSINADO PELO RESPONSÁVEL DO PROJETO.