DETALHE GENÉRICO SINALIZAÇÃO HORIZONTAL E TRAVESSIA DE CICLISTAS
Sem Escala

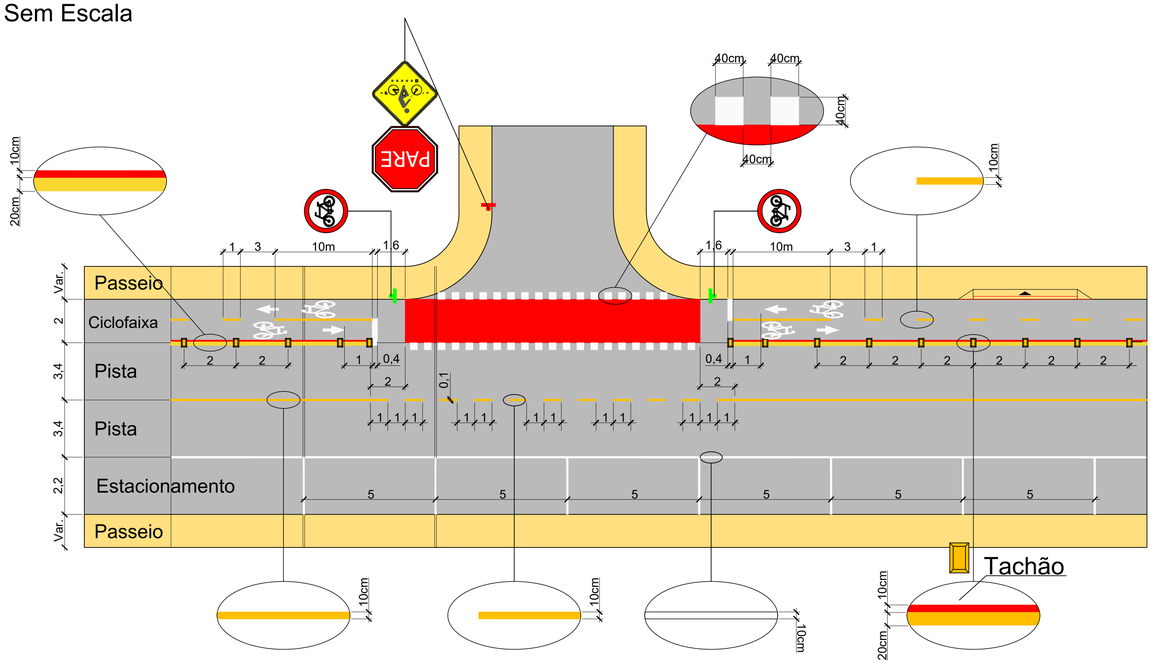

DETALHE FAIXA DE PEDESTRE

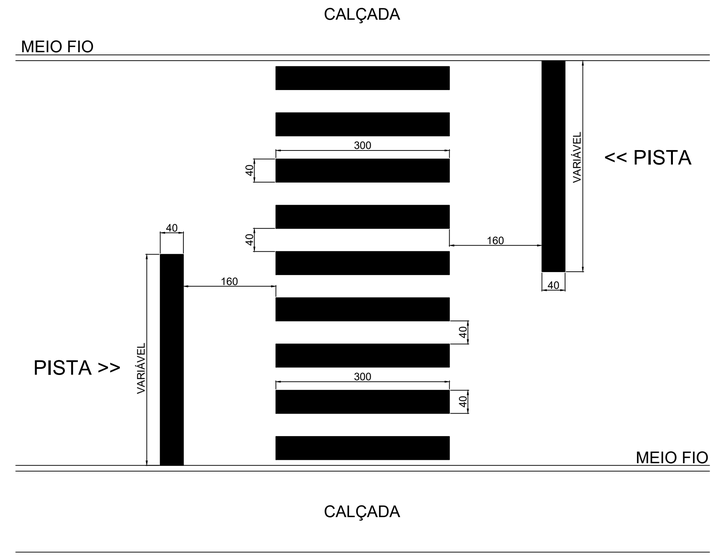

TACHÃO REFLETIVO COM PINO DE FIXAÇÃO
(MEDIDAS EM MM)

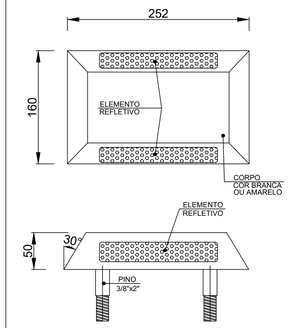

OBSERVAÇÃO

-NO TACHÃO BIDIRECIONAL EXISTE ELEMENTO REFLETIVO NOS DOIS LADOS DA PEÇA.

-NO TACHÃO MONODIRECIONAL O ELEMENTO ESTÁ PRESENTE APENAS UM DOS LADOS.

-NO TACHÃO CEGO NÃO EXISTE O ELEMENTO REFLETIVO.

DETALHE DE POSICIONAMENTO DOS SÍMBOLOS
S/ESC.

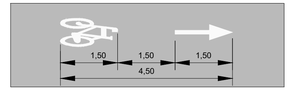

SETA INDICATIVA DE FLUXO DE PEDESTRE

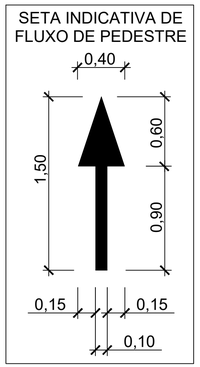

DETALHE DE SINALIZAÇÃO – VAGAS RESERVADAS
Sem Escala

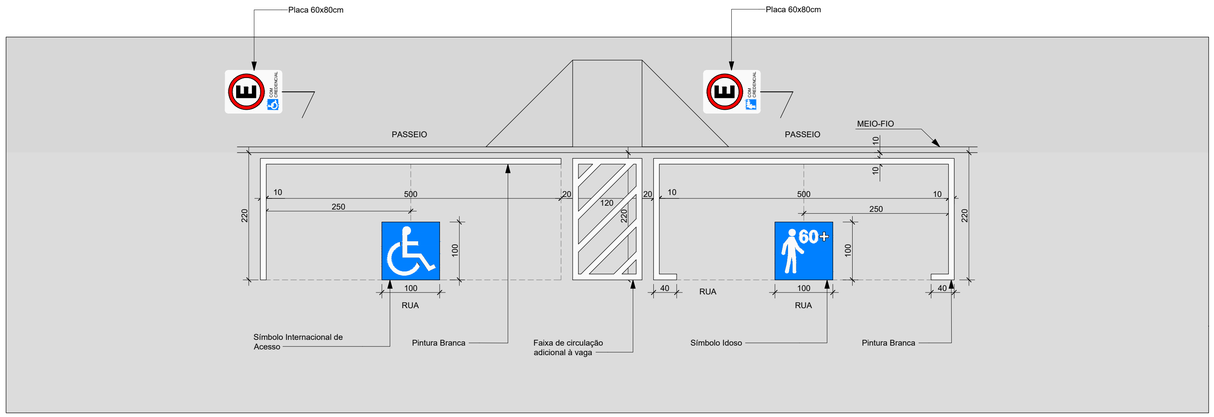

PLANTA BAIXA

DETALHE PINTURA SÍMBOLO BICICLETA

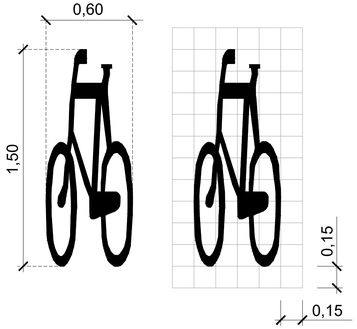

REVISÃO:	DATA:	DESCRIÇÃO:

CARIMBOS E APROVAÇÕES:

AMAVI
ASSOCIAÇÃO DOS MUNICÍPIOS DO ALTO VALE DO ITAJAÍ
(47) 3531-4242
amavi@amavi.org.br
amavi.org.br
@amavi.altovale
Rua XV de Novembro, 737
Centro, Rio do Sul/SC
89160-015

PROPRIETÁRIO / CONTRATANTE:
PREFEITURA MUNICIPAL DE AGROLÂNDIA
CNPJ: 83.102.582/0001-44

ASSINATURA:

RESPONSÁVEL TÉCNICO PROJETO:
RAFAEL GÜNTER MÜLLER
ENGENHEIRO CIVIL - CREA/SC: 127855-2

ASSINATURA:
Assinado de forma digital por RAFAEL GUNTER MULLER08974771977
Dados: 2026.09.11 15:44:52 -03'00'

PROJETO:
SINALIZAÇÃO

OBRA:
PROJETO DE PAVIMENTAÇÃO ASFÁLTICA, CICLOVIA, ACOSTAMENTO, DRENAGEM PLUVIAL, PAVIMENTAÇÃO EM CONCRETO DOS PASSEIOS E SINALIZAÇÃO VIÁRIA - TRECHO 03

LOGRADOURO: ALAMEDA TROMBUDO ALTO **BAIRRO:** CENTRO
MUNICÍPIO: AGROLÂNDIA **UF:** SC **CEP:** 88420-000

ÁREA DE PAVIMENTAÇÃO DA PISTA:
5.485,59m²

EXTENSÃO DO TRECHO Á PAVIMENTAR:
467,00m

ÁREA DOS PASSEIOS:
2.267,14m²

CONTEÚDO:
DETALHE GENÉRICO DA SINALIZAÇÃO HORIZONTAL E TRAVESSIA DE CICLISTAS
DETALHE FAIXA DE PEDESTRE
DETALHE PINTURA SÍMBOLO BICICLETA
DETALHE SETA INDICATIVA DE FLUXO DE PEDESTRE
DETALHE DE POSICIONAMENTO DOS SÍMBOLOS
DETALHE TACHÃO
DETALHE DE SINALIZAÇÃO - VAGAS RESERVADAS

ESCALA: INDICADA **DATA:** 10/09/2026
CÓDIGO AMAVI: 3913
DESENHISTA: NATAN EMANOEL DA SILVA

S02/03

TODOS OS DIREITOS RESERVADOS. PROIBIDA A REPRODUÇÃO PARCIAL OU TOTAL. DESENHO VÁLIDO SOMENTE ASSINADO PELO RESPONSÁVEL DO PROJETO.