

PROJETO DRENAGEM - ALAMEDA TROMBUDO ALTO

ESC 1/500

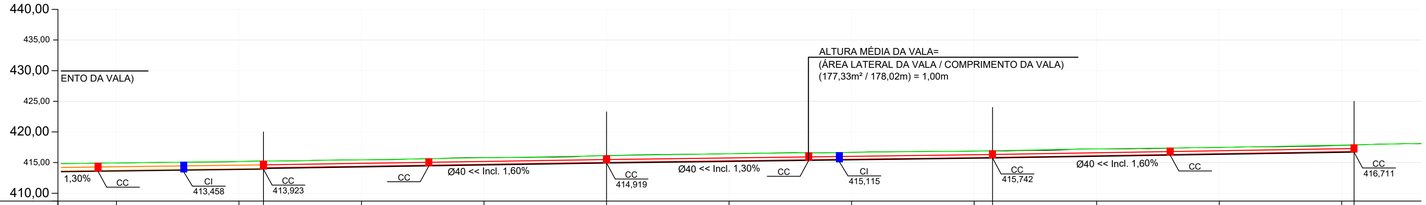

Estaqueamento	81+0,00m	82+0,00m	82+4,00m	83+0,00m	84+0,00m	85+0,00m	86+0,00m	87+0,00m	88+0,00m	88+3,00m	89+0,00m	90+0,00m	91+0,00m	91+2,00m
Distância	1.620,00m	1.640,00m	1.644,00m	1.660,00m	1.680,00m	1.700,00m	1.720,00m	1.740,00m	1.760,00m	1.763,00m	1.780,00m	1.800,00m	1.820,00m	1.822,00m
Cota de Projeto (Eixo)	414,934	415,187		415,446	415,815	416,145	416,440	416,669	416,880		417,238	417,468	417,826	
Cota Fundo de Vala			413,923			414,919				415,742			416,711	
Altura de Vala			1,320			1,200				1,200			1,200	

Fundo de Vala - Alameda Trombudo Alto - Lado Esquerdo

Escala: 1/500

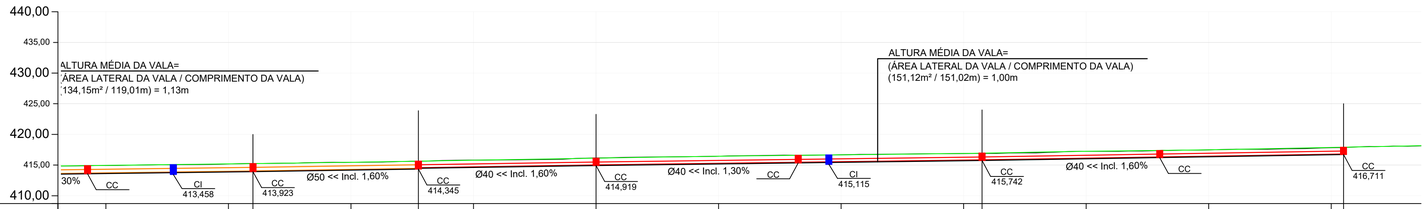

Estaqueamento	81+0,00m	82+0,00m	82+4,00m	83+0,00m	83+11,00m	84+0,00m	85+0,00m	86+0,00m	87+0,00m	88+0,00m	88+3,00m	89+0,00m	90+0,00m	91+0,00m	91+2,00m
Distância	1.620,00m	1.640,00m	1.644,00m	1.660,00m	1.671,00m	1.680,00m	1.700,00m	1.720,00m	1.740,00m	1.760,00m	1.763,00m	1.780,00m	1.800,00m	1.820,00m	1.822,00m
Cota de Projeto (Eixo)	414,934	415,187		415,446		415,815	416,145	416,440	416,669	416,880		417,238	417,468	417,826	
Cota Fundo de Vala			413,923		414,345		414,919				415,742			416,711	
Altura de Vala			1,320		1,285		1,200				1,200			1,200	

Fundo de Vala - Alameda Trombudo Alto - Lado Direito

Escala: 1/500

LEGENDA:

CC - CAIXA DE CAPTAÇÃO
CI - CAIXA DE INSPEÇÃO
CJ - CAIXA DE JUNÇÃO

- DRENAGEM A EXECUTAR Ø40 - PS2 (REATERRO COM BRITA)
- DRENAGEM A EXECUTAR Ø40 - PA1 (REATERRO COM BRITA)
- DRENAGEM Ø40 - PS2 (REATERRO COM BRITA) A SER EXECUTADO PELA PREFEITURA
- DRENAGEM Ø40 - PA1 (REATERRO COM BRITA) A SER EXECUTADO PELA PREFEITURA
- DRENAGEM A EXECUTAR Ø50 - PS2 (REATERRO COM BRITA)
- DRENAGEM A EXECUTAR Ø50 - PA1 (REATERRO COM BRITA)
- DRENAGEM A EXECUTAR Ø60 - PS2 (REATERRO COM BRITA)
- DRENAGEM A EXECUTAR Ø60 - PA1 (REATERRO COM BRITA)
- DRENAGEM A EXECUTAR Ø80 - PA1 (COM BERÇO DE CONCRETO E REATERRO COM BRITA)
- DRENAGEM A EXECUTAR Ø100 - PA1 (COM BERÇO DE CONCRETO E REATERRO COM BRITA)

CC - CAIXA DE CAPTAÇÃO A EXECUTAR

CI - CAIXA DE INSPEÇÃO A EXECUTAR

CJ - CAIXA DE JUNÇÃO A EXECUTAR

BBST - BOCA DE BUEIRO SIMPLES TUBULAR A EXECUTAR

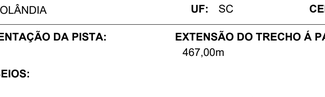

REVISÃO:	DATA:	DESCRIÇÃO:

CARIMBOS E APROVAÇÕES:

AMAVI
ASSOCIAÇÃO DOS MUNICÍPIOS DO ALTO VALE DO ITAJAÍ
(47) 3531-4242
amavi@amavi.org.br
amavi.org.br
@amavi.altovale
Rua XV de Novembro, 737
Centro, Rio do Sul/SC
89160-015

PROPRIETÁRIO / CONTRATANTE:
PREFEITURA MUNICIPAL DE AGROLÂNDIA
CNPJ: 83.102.582/0001-44

ASSINATURA:

RESPONSÁVEL TÉCNICO PROJETO:
RAFAEL GÜNTER MÜLLER
ENGENHEIRO CIVIL - CREA/SC: 127855-2

ASSINATURA:
Assinado de forma digital por RAFAEL GUNTER MULLER:08974771977
Dados: 2026.09.11 15:35:30 -03'00'

PROJETO:
DRENAGEM

OBRA:
PROJETO DE PAVIMENTAÇÃO ASFÁLTICA, CICLOVIA, ACOSTAMENTO, DRENAGEM PLUVIAL, PAVIMENTAÇÃO EM CONCRETO DOS PASSEIOS E SINALIZAÇÃO VIÁRIA - TRECHO 03

LOGRADOURO: ALAMEDA TROMBUDO ALTO
BAIRRO: CENTRO
MUNICÍPIO: AGROLÂNDIA
UF: SC
CEP: 88420-000

ÁREA DE PAVIMENTAÇÃO DA PISTA:
5.485,59m²

EXTENSÃO DO TRECHO Á PAVIMENTAR:
467,00m

ÁREA DOS PASSEIOS:
2.267,14m²

CONTEÚDO:
PROJETO DE DRENAGEM
FUNDO DE VALA

ESCALA: INDICADA
DATA: 10/09/2026

CÓDIGO AMAVI:
3913

DESENHISTA:
BRUNA CRISTINA MENDES

D02/06

TODOS OS DIREITOS RESERVADOS. PROIBIDA A REPRODUÇÃO PARCIAL OU TOTAL. DESENHO VÁLIDO SOMENTE ASSINADO PELO RESPONSÁVEL DO PROJETO.