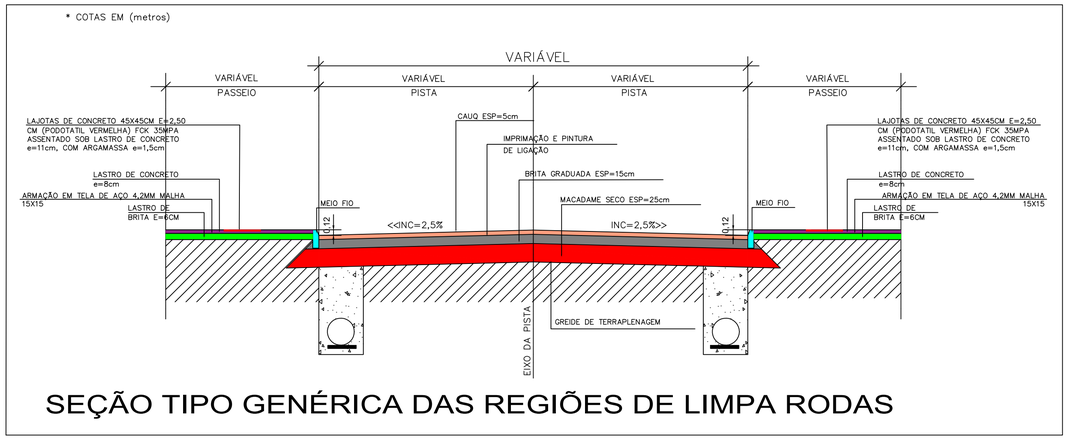

SEÇÃO TIPO GENÉRICA DAS REGIÕES DE LIMPA RODAS

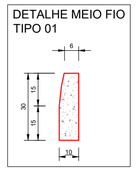

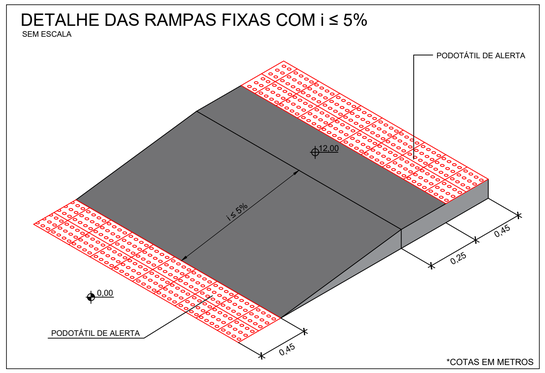

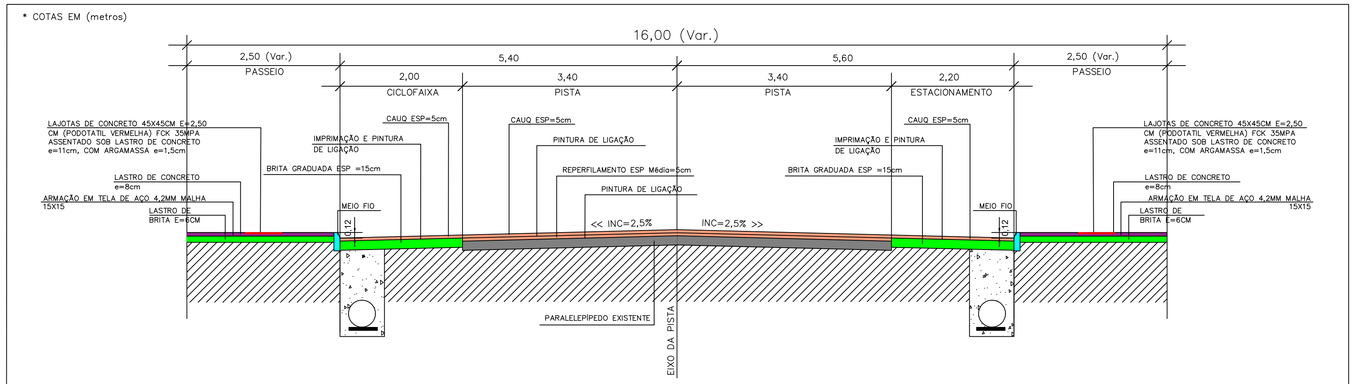

SEÇÃO TIPO EM RECOMPOSIÇÃO ASFÁLTICA

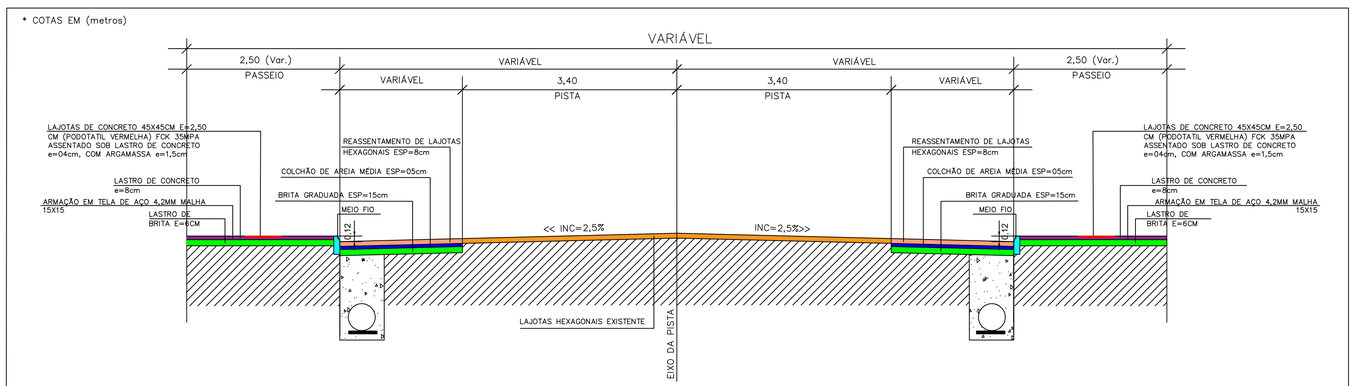

SEÇÃO TIPO EM REASSENTAMENTO DE LAJOTAS HEXAGONAIS

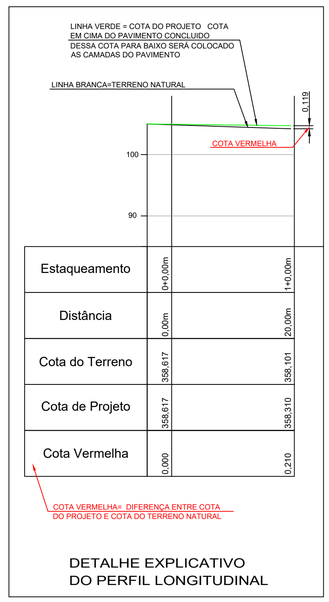

Estaqueamento	0+0,00m	1+0,00m
Distância	0,00m	20,00m
Cota do Terreno	358,617	358,101
Cota de Projeto	358,617	358,310
Cota Vermelha	0,000	0,210

DETALHE EXPLICATIVO DO PERFIL LONGITUDINAL

REVISÃO:	DATA:	DESCRIÇÃO:

CARIMBOS E APROVAÇÕES:

AMAVI
ASSOCIAÇÃO DOS MUNICÍPIOS DO ALTO VALE DO ITAJAÍ
(47) 3531-4242
amavi@amavi.org.br
amavi.org.br
@amavi.altovale
Rua XV de Novembro, 737
Centro, Rio do Sul/SC
89160-015

PROPRIETÁRIO / CONTRATANTE:
PREFEITURA MUNICIPAL DE AGROLÂNDIA
CNPJ: 83.102.582/0001-44

ASSINATURA:

RESPONSÁVEL TÉCNICO PROJETO:
RAFAEL GÜNTER MÜLLER
ENGENHEIRO CIVIL - CREA/SC: 127855-2

ASSINATURA:
Assinado de forma digital por RAFAEL GUNTER MULLER:08974771977
Dados: 2026.09.10 14:29:52 -03'00'

PROJETO:
GEOMÉTRICO

OBRA:
PROJETO DE PAVIMENTAÇÃO ASFÁLTICA, CICLOVIA, ACOSTAMENTO, DRENAGEM PLUVIAL, PAVIMENTAÇÃO EM CONCRETO DOS PASSEIOS E SINALIZAÇÃO VIÁRIA - TRECHO 02

LOGRADOURO: ALAMEDA TROMBUDO ALTO **BAIRRO:** CENTRO
MUNICÍPIO: AGROLÂNDIA **UF:** SC **CEP:** 88420-000

ÁREA DE PAVIMENTAÇÃO DA PISTA:
6.852,62m²

EXTENSÃO DO TRECHO Á PAVIMENTAR:
567,00m

ÁREA DOS PASSEIOS:
2.929,01m²

CONTEÚDO:
SEÇÃO TIPO GENÉRICA DAS REGIÕES DE LIMPA RODAS
SEÇÃO TIPO DE RECOMPOSIÇÃO ASFÁLTICA
SEÇÃO TIPO DE REASSENTAMENTO DE LAJOTAS HEXAGONAIS
DETALHE EXPLICATIVO DO PERFIL LONGITUDINAL
DETLHE MEIO FIO TIPO 01
DETALHE DAS RAMPAS FIXAS COM i ≤ 5%

ESCALA: INDICADA **DATA:** 10/09/2026

CÓDIGO AMAVI: 3913

DESENHISTA: BRUNA CRISTINA MENDES

G03/04

TODOS OS DIREITOS RESERVADOS. PROIBIDA A REPRODUÇÃO PARCIAL OU TOTAL. DESENHO VÁLIDO SOMENTE ASSINADO PELO RESPONSÁVEL DO PROJETO.