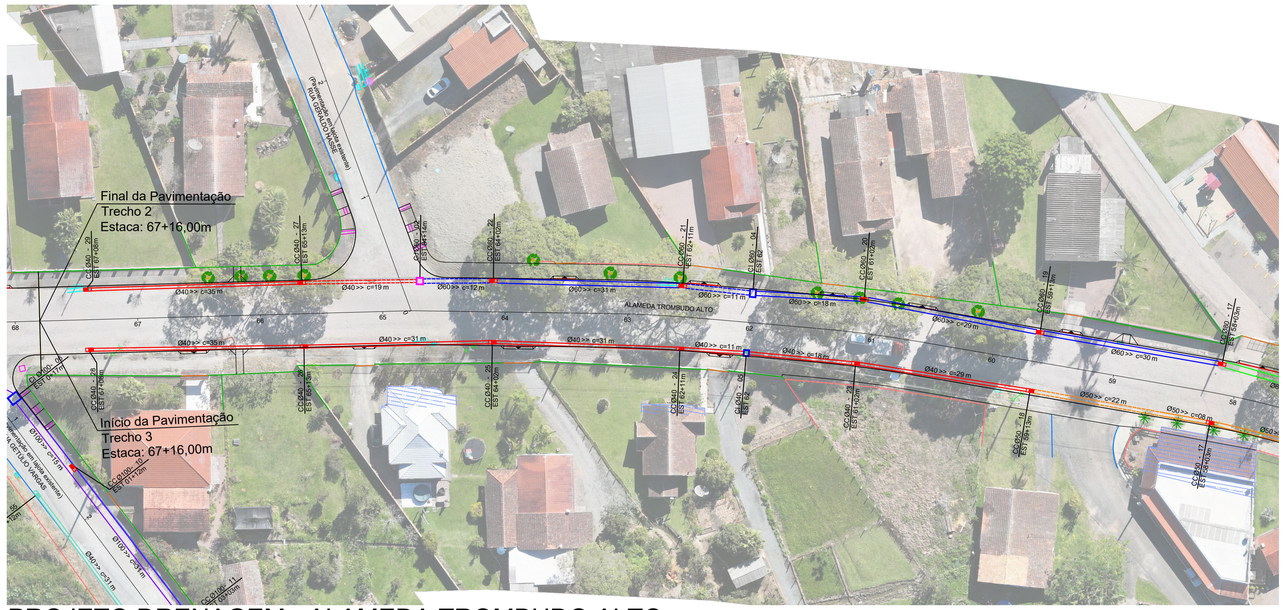

PROJETO DRENAGEM - ALAMEDA TROMBUDO ALTO

ESC 1/500

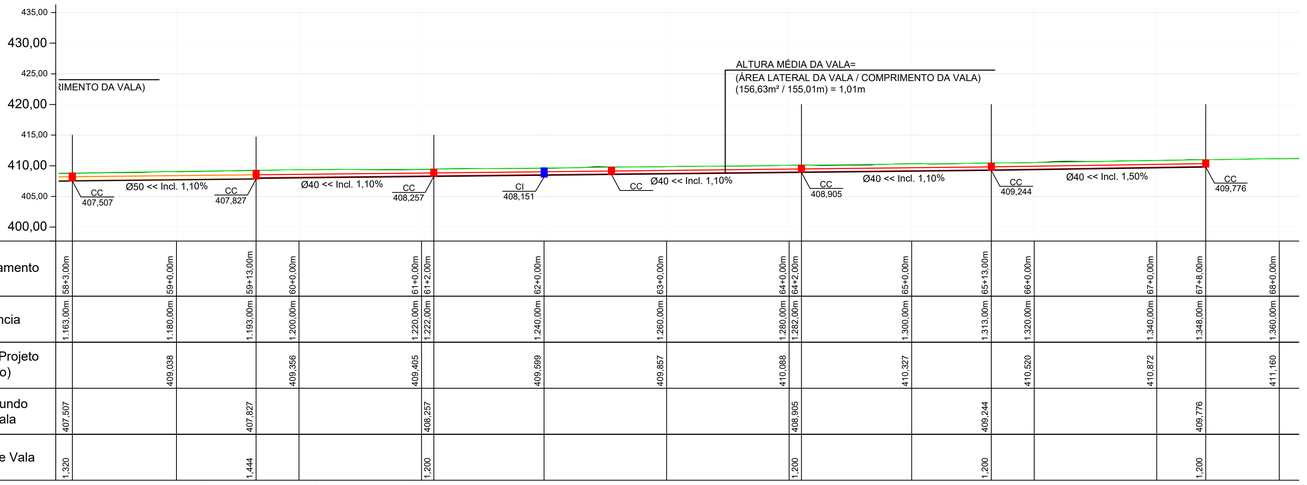

Estaqueamento	58+3,00m	59+0,00m	59+13,00m	60+0,00m	61+0,00m	61+2,00m	62+0,00m	63+0,00m	64+0,00m	64+2,00m	65+0,00m	65+13,00m	66+0,00m	67+0,00m	67+8,00m	68+0,00m
Distância	1.163,00m	1.180,00m	1.193,00m	1.200,00m	1.220,00m	1.222,00m	1.240,00m	1.260,00m	1.280,00m	1.282,00m	1.300,00m	1.313,00m	1.320,00m	1.340,00m	1.348,00m	1.360,00m
Cota de Projeto (Eixo)		409,038		409,366	409,405		409,599	409,857	410,088		410,327		410,520	410,872		411,160
Cota Fundo de Vala	407,507		407,827		408,257				408,905			409,244			409,776	
Altura de Vala	1,320		1,444		1,200				1,200			1,200			1,200	

Fundo de Vala - Alameda Trombudo Alto - Lado Esquerdo

Escala: 1/500



Estaqueamento	58+3,00m	59+0,00m	60+0,00m	61+0,00m	61+2,00m	62+0,00m	63+0,00m	64+0,00m	64+2,00m	64+14,00m	65+0,00m	65+13,00m	66+0,00m	67+0,00m	67+8,00m	68+0,00m
Distância	1.163,00m	1.180,00m	1.200,00m	1.220,00m	1.222,00m	1.240,00m	1.260,00m	1.280,00m	1.282,00m	1.294,00m	1.300,00m	1.313,00m	1.320,00m	1.340,00m	1.348,00m	1.360,00m
Cota de Projeto (Eixo)		409,038	409,366	409,405		409,599	409,857	410,088			410,327		410,520	410,872		411,160
Cota Fundo de Vala	406,997				408,017				408,665	408,796		409,244			409,776	
Altura de Vala	1,830				1,440				1,440	1,440		1,200			1,200	

Fundo de Vala - Alameda Trombudo Alto - Lado Direito

Escala: 1/500

LEGENDA:

CC - CAIXA DE CAPTAÇÃO
CI - CAIXA DE INSPEÇÃO
CJ - CAIXA DE JUNÇÃO

- DRENAGEM A EXECUTAR Ø40 - PS2 (REATERRO COM BRITA)
- DRENAGEM A EXECUTAR Ø40 - PA1 (REATERRO COM BRITA)
- DRENAGEM Ø40 - PS2 (REATERRO COM BRITA) A SER EXECUTADO PELA PREFEITURA
- DRENAGEM Ø40 - PA1 (REATERRO COM BRITA) A SER EXECUTADO PELA PREFEITURA
- DRENAGEM A EXECUTAR Ø50 - PS2 (REATERRO COM BRITA)
- DRENAGEM A EXECUTAR Ø50 - PA1 (REATERRO COM BRITA)
- DRENAGEM A EXECUTAR Ø60 - PS2 (REATERRO COM BRITA)
- DRENAGEM A EXECUTAR Ø60 - PA1 (REATERRO COM BRITA)
- DRENAGEM A EXECUTAR Ø80 - PA1 (COM BERÇO DE CONCRETO E REATERRO COM BRITA)
- DRENAGEM A EXECUTAR Ø100 - PA1 (COM BERÇO DE CONCRETO E REATERRO COM BRITA)

CC - CAIXA DE CAPTAÇÃO A EXECUTAR

CI - CAIXA DE INSPEÇÃO A EXECUTAR

CJ - CAIXA DE JUNÇÃO A EXECUTAR

BBST - BOCA DE BUEIRO SIMPLES TUBULAR A EXECUTAR



REVISÃO:	DATA:	DESCRIÇÃO:

CARIMBOS E APROVAÇÕES:

AMAVI
ASSOCIAÇÃO DOS MUNICÍPIOS DO ALTO VALE DO ITAJAÍ
(47) 3531-4242
amavi@amavi.org.br
amavi.org.br
@amavi.altovale
Rua XV de Novembro, 737
Centro, Rio do Sul/SC
89160-015

PROPRIETÁRIO / CONTRATANTE:
PREFEITURA MUNICIPAL DE AGROLÂNDIA
CNPJ: 83.102.582/0001-44

ASSINATURA:

RESPONSÁVEL TÉCNICO PROJETO:
RAFAEL GÜNTER MÜLLER
ENGENHEIRO CIVIL - CREA/SC: 127855-2

ASSINATURA:
Assinado de forma digital por RAFAEL GUNTER MULLER:08974771977
Dados: 2026.09.10 14:26:12 -03'00'

PROJETO:
DRENAGEM

OBRA:
PROJETO DE PAVIMENTAÇÃO ASFÁLTICA, CICLOVIA, ACOSTAMENTO, DRENAGEM PLUVIAL, PAVIMENTAÇÃO EM CONCRETO DOS PASSEIOS E SINALIZAÇÃO VIÁRIA - TRECHO 02

LOGRADOURO: ALAMEDA TROMBUDO ALTO **BAIRRO:** CENTRO
MUNICÍPIO: AGROLÂNDIA **UF:** SC **CEP:** 88420-000

ÁREA DE PAVIMENTAÇÃO DA PISTA: 6.852,62m²
EXTENSÃO DO TRECHO Á PAVIMENTAR: 567,00m
ÁREA DOS PASSEIOS: 2.929,01m²

CONTEÚDO:
PROJETO DE DRENAGEM
FUNDO DE VALA

ESCALA: INDICADA **DATA:** 10/09/2026
CÓDIGO AMAVI: 3913
DESENHISTA: BRUNA CRISTINA MENDES

D02/06

TODOS OS DIREITOS RESERVADOS. PROIBIDA A REPRODUÇÃO PARCIAL OU TOTAL. DESENHO VÁLIDO SOMENTE ASSINADO PELO RESPONSÁVEL DO PROJETO.