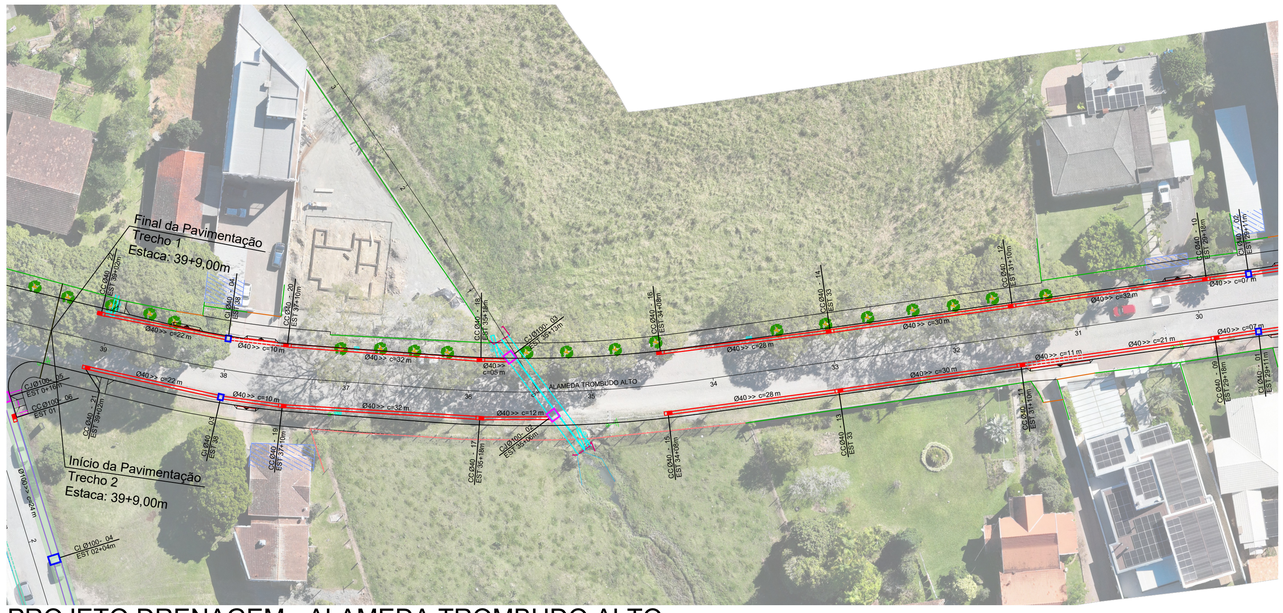

PROJETO DRENAGEM - ALAMEDA TROMBUDO ALTO

ESC 1/500

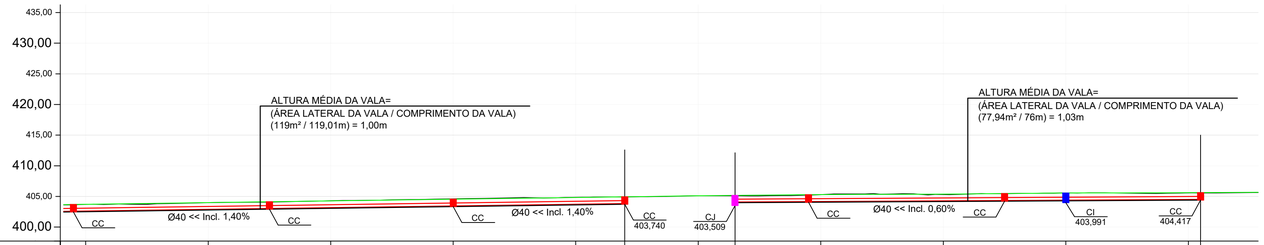

Estaqueamento	30+0,00m	31+0,00m	32+0,00m	33+0,00m	34+0,00m	34+8,00m	35+0,00m	35+6,00m	36+0,00m	37+0,00m	38+0,00m	39+0,00m	39+2,00m
Distância	600,00m	620,00m	640,00m	660,00m	680,00m	688,00m	700,00m	706,00m	720,00m	740,00m	760,00m	780,00m	782,00m
Cota de Projeto (Eixo)	403,707	403,991	404,286	404,612	404,859		405,099		405,303	405,314	405,568	405,575	
Cota Fundo de Vala						403,740		403,981				404,417	
Altura de Vala						1,200		1,187				1,200	

Fundo de Vala - Alameda Trombudo Alto - Lado Esquerdo

Escala: 1/500

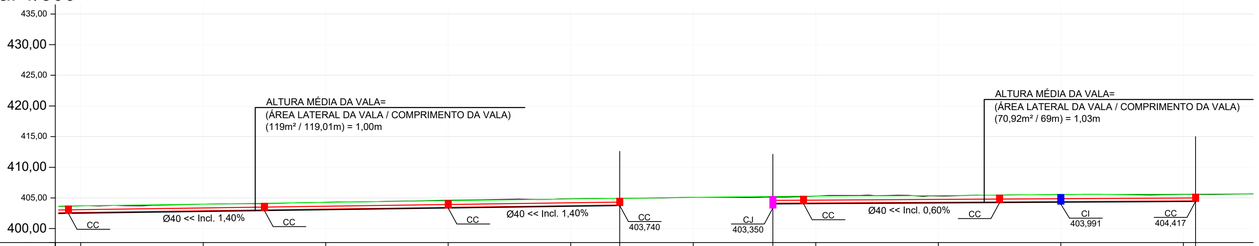

Estaqueamento	30+0,00m	31+0,00m	32+0,00m	33+0,00m	34+0,00m	34+8,00m	35+0,00m	35+13,00m	36+0,00m	37+0,00m	38+0,00m	39+0,00m	39+2,00m
Distância	600,00m	620,00m	640,00m	660,00m	680,00m	688,00m	700,00m	713,00m	720,00m	740,00m	760,00m	780,00m	782,00m
Cota de Projeto (Eixo)	403,707	403,991	404,286	404,612	404,859		405,099		405,303	405,314	405,568	405,575	
Cota Fundo de Vala						403,740		404,021				404,417	
Altura de Vala						1,200		1,216				1,200	

Fundo de Vala - Alameda Trombudo Alto - Lado Direito

Escala: 1/500

LEGENDA:

CC - CAIXA DE CAPTAÇÃO
CI - CAIXA DE INSPEÇÃO
CJ - CAIXA DE JUNÇÃO

- DRENAGEM A EXECUTAR Ø40 - PS2 (REATERRO COM BRITA)
- DRENAGEM A EXECUTAR Ø40 - PA1 (REATERRO COM BRITA)
- DRENAGEM Ø40 - PS2 (REATERRO COM BRITA) A SER EXECUTADO PELA PREFEITURA
- DRENAGEM Ø40 - PA1 (REATERRO COM BRITA) A SER EXECUTADO PELA PREFEITURA
- DRENAGEM A EXECUTAR Ø50 - PS2 (REATERRO COM BRITA)
- DRENAGEM A EXECUTAR Ø50 - PA1 (REATERRO COM BRITA)
- DRENAGEM A EXECUTAR Ø60 - PS2 (REATERRO COM BRITA)
- DRENAGEM A EXECUTAR Ø60 - PA1 (REATERRO COM BRITA)
- DRENAGEM A EXECUTAR Ø80 - PA1 (COM BERÇO DE CONCRETO E REATERRO COM BRITA)
- DRENAGEM A EXECUTAR Ø100 - PA1 (COM BERÇO DE CONCRETO E REATERRO COM BRITA)

CC - CAIXA DE CAPTAÇÃO A EXECUTAR

CI - CAIXA DE INSPEÇÃO A EXECUTAR

CJ - CAIXA DE JUNÇÃO A EXECUTAR

BBST - BOCA DE BUEIRO SIMPLES TUBULAR A EXECUTAR

CC - 01
EST. XX

CC - 02
EST. XX

REVISÃO:	DATA:	DESCRIÇÃO:

CARIMBOS E APROVAÇÕES:

AMAVI
ASSOCIAÇÃO DOS MUNICÍPIOS DO ALTO VALE DO ITAJAÍ
(47) 3531-4242
amavi@amavi.org.br
amavi.org.br
@amavi.altovale
Rua XV de Novembro, 737
Centro, Rio do Sul/SC
89160-015

PROPRIETÁRIO / CONTRATANTE:
PREFEITURA MUNICIPAL DE AGROLÂNDIA
CNPJ: 83.102.582/0001-44

ASSINATURA:

RESPONSÁVEL TÉCNICO PROJETO:
RAFAEL GÜNTER MÜLLER
ENGENHEIRO CIVIL - CREA/SC: 127855-2

ASSINATURA:
Assinado de forma digital por RAFAEL GUNTER MULLER:08974771977
Dados: 2026.09.10 14:15:03 -03'00'

PROJETO:
DRENAGEM

OBRA:
PROJETO DE PAVIMENTAÇÃO ASFÁLTICA, CICLOVIA, ACOSTAMENTO, DRENAGEM PLUVIAL, PAVIMENTAÇÃO EM CONCRETO DOS PASSEIOS E SINALIZAÇÃO VIÁRIA - TRECHO 01

LOGRADOURO: ALAMEDA TROMBUDO ALTO
BAIRRO: CENTRO
MUNICÍPIO: AGROLÂNDIA
UF: SC
CEP: 88420-000

ÁREA DE PAVIMENTAÇÃO DA PISTA:
6.407,25m²

EXTENSÃO DO TRECHO Á PAVIMENTAR:
789,00m

ÁREA DOS PASSEIOS:
3.682,21m²

CONTEÚDO:
PROJETO DE DRENAGEM
FUNDO DE VALA

ESCALA: INDICADA
DATA: 10/09/2026

CÓDIGO AMAVI:
3913

DESENHISTA:
BRUNA CRISTINA MENDES

D03/07

TODOS OS DIREITOS RESERVADOS. PROIBIDA A REPRODUÇÃO PARCIAL OU TOTAL. DESENHO VÁLIDO SOMENTE ASSINADO PELO RESPONSÁVEL DO PROJETO.