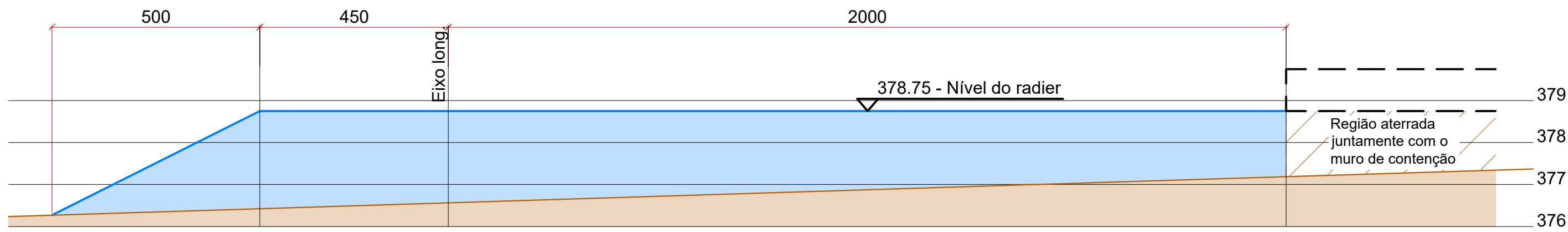
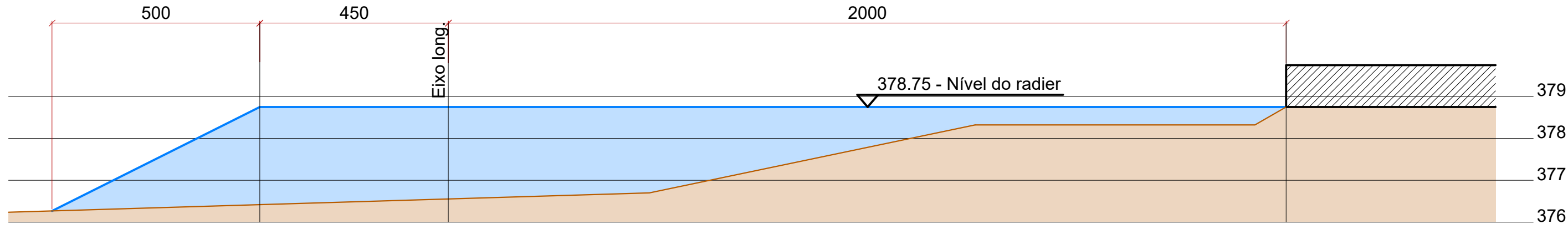


PLANTA  
ESC. 1/200

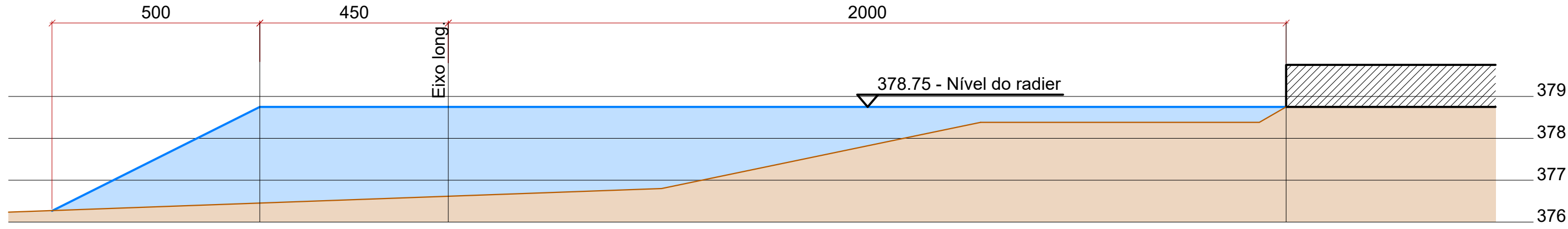
TERRAPLANAGEM PARA QUADRA			
Seção	Comp. (m)	Área (m²)	Volume (m³)
		Aterro	Aterro
0	5,0	53,42	267,10
1	10,0	38,83	388,30
2	10,0	37,46	374,60
3	10,0	37,79	377,90
4	10,0	41,90	419,00
5	6,9	41,90	287,02
5+3,70m	1,9	0,00	0,00
TOTAL:	53,7	TOTAL:	2113,9



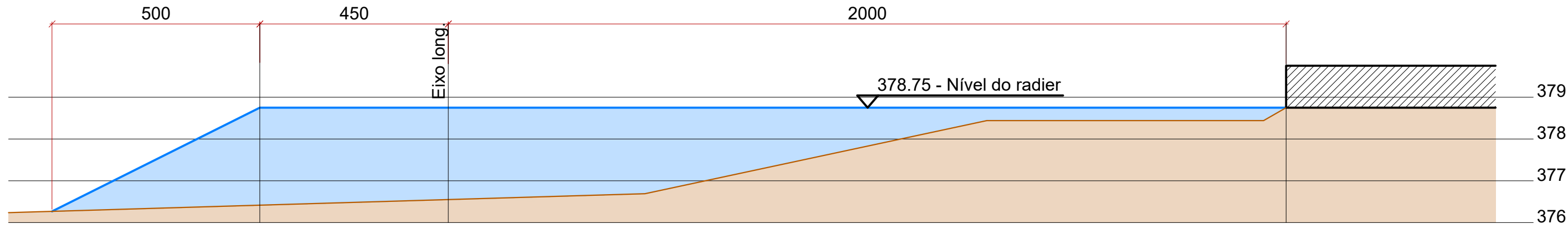
ESTACA 0  
ESC. 1/100



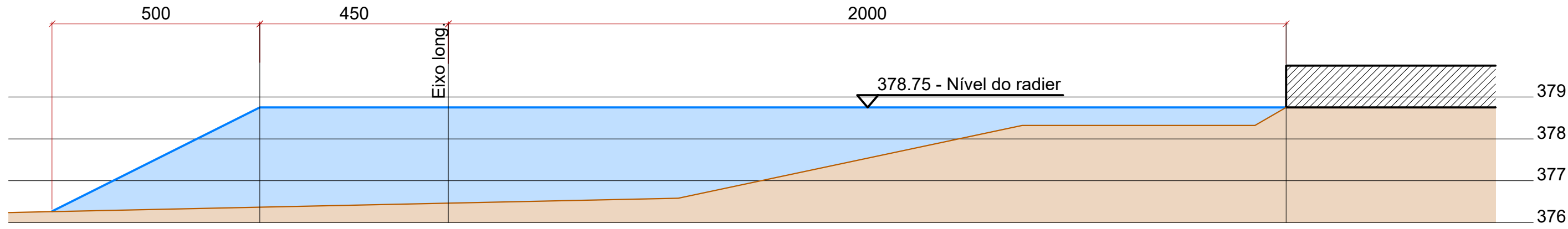
ESTACA 1  
ESC. 1/100



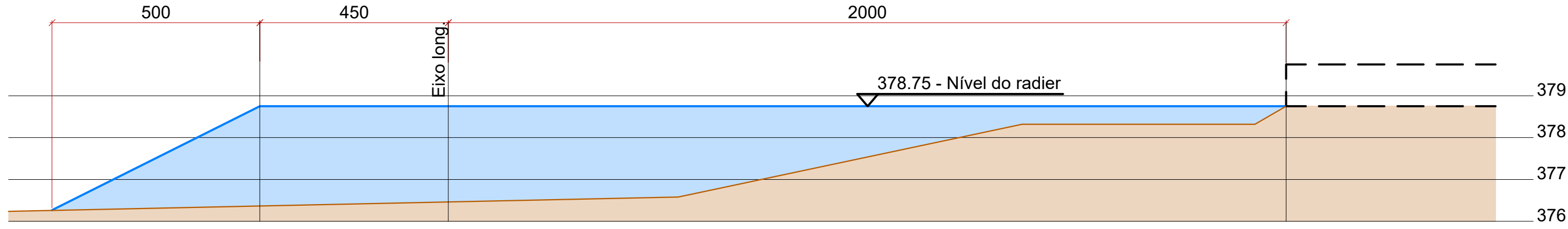
ESTACA 2  
ESC. 1/100



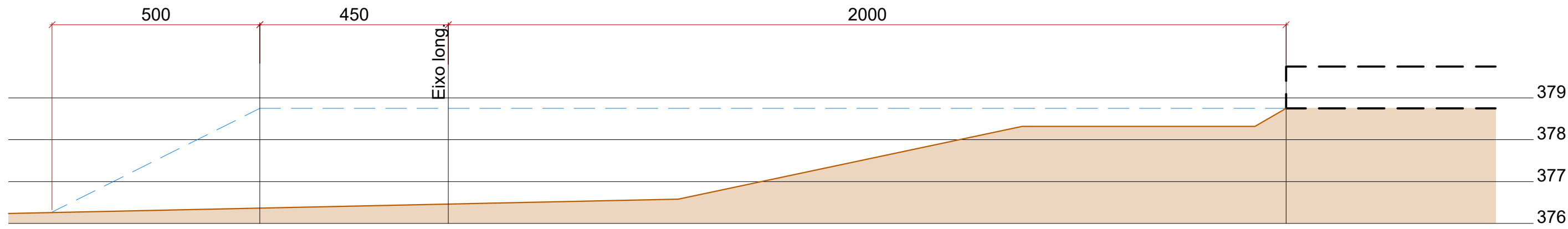
ESTACA 3  
ESC. 1/100



ESTACA 4  
ESC. 1/100



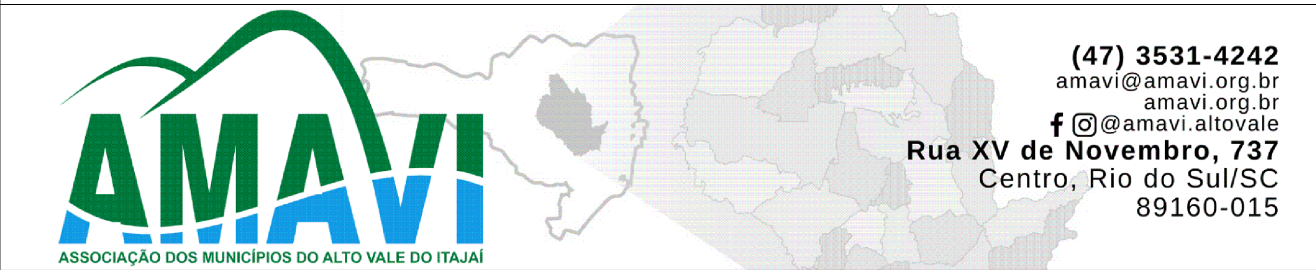
ESTACA 5  
ESC. 1/100



ESTACA 5+4m  
ESC. 1/100

REVISÃO:	DATA:	DESCRIÇÃO:
R00	10/2024	EMIÇÃO INICIAL

CARIMBOS E APROVAÇÕES:



PROPRIETÁRIO / CONTRATANTE:	ASSINATURA:
<b>PREFEITURA MUNICIPAL DE AGROLÂNDIA</b> CNPJ: 83.102.582/0001-44	

RESPONSÁVEL TÉCNICO PROJETO:	ASSINATURA:
EDUARDO FRANCISCO SILVA DE FIGUEIREDO ENGENHEIRO CIVIL - CREA: 187051-8-SC	

PROJETO:  
**TERRAPLANAGEM**

OBRA:  
**CRECHE CENTRAL**

LOGRADOURO: RUA DOS PIONEIROS	BAIRRO: CENTRO	Nº: 850
MUNICÍPIO: AGROLÂNDIA	UF: SC	CEP: 88420-000

ÁREA (VISTA):  
138,54 m²

CONTEÚDO:	ESCALA:	DATA:
PLANTA PERFIS TRANSVERSAIS	INDICADA	OUT/2024
	CÓDIGO AMAVI:	3338
	DESENHISTA:	EDUARDO FIGUEIREDO

TER 01/01