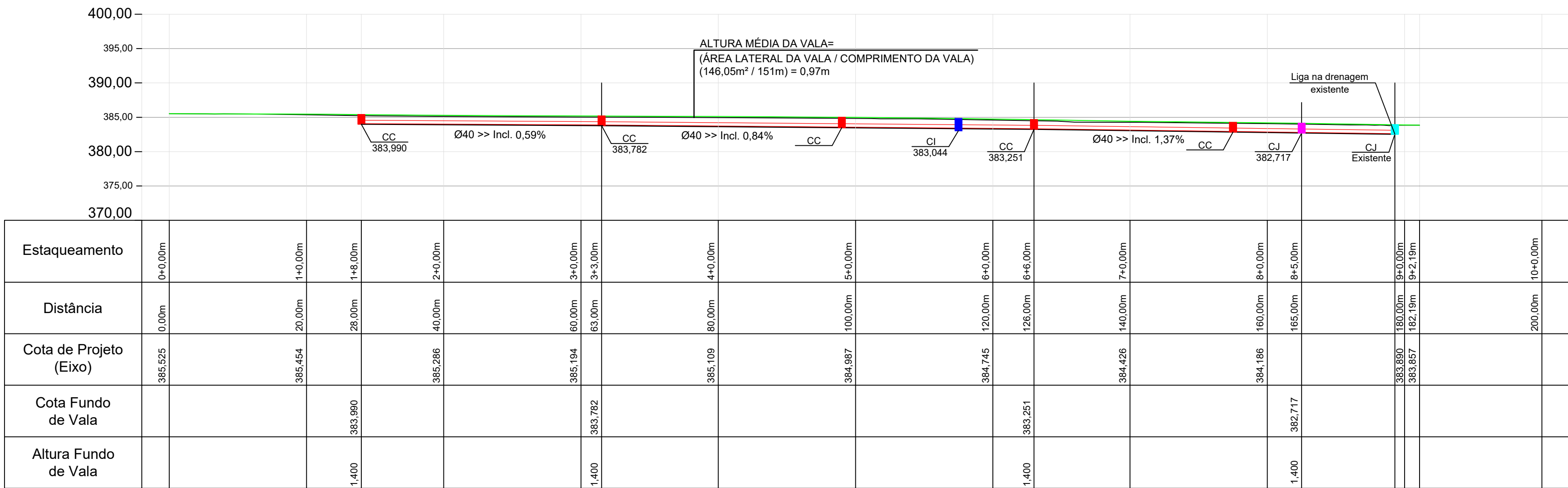


PROJETO DRENAGEM

ESC 1/500



Fundo de Vala

Escala: 1/500

LEGENDA:

CC - CAIXA DE CAPTAÇÃO
CI - CAIXA DE INSPEÇÃO
CJ - CAIXA DE JUNÇÃO

DRENAGEM A EXECUTAR Ø40 - PS2 (REATERRO COM BRITA)
DRENAGEM A EXECUTAR Ø40 - PA1 (REATERRO COM BRITA)
DRENAGEM EXISTENTE Ø INDICADO NO PROJETO

CC - CAIXA DE CAPTAÇÃO A EXECUTAR

CI - CAIXA DE INSPEÇÃO A EXECUTAR

CJ - CAIXA DE JUNÇÃO A EXECUTAR

CC - CAIXA DE CAPTAÇÃO EXISTENTE

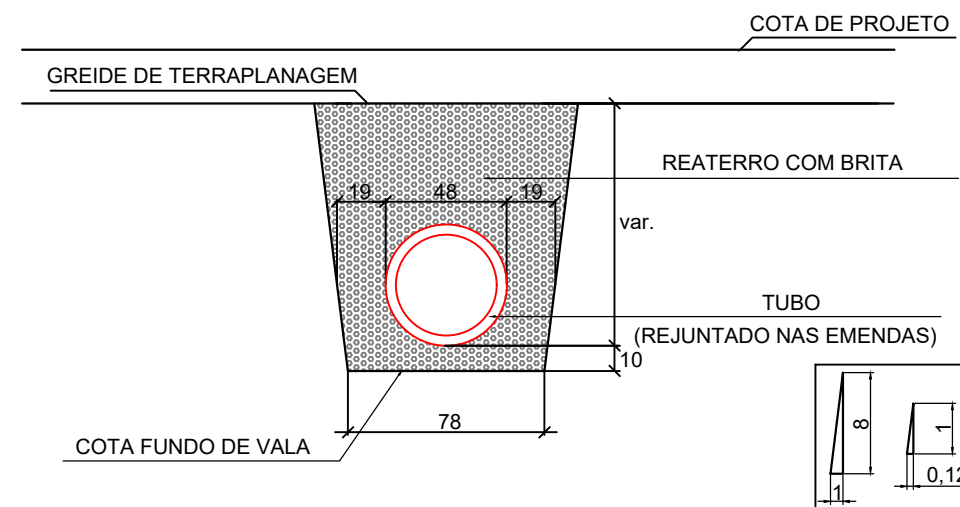
CJ - CAIXA DE JUNÇÃO EXISTENTE

CC - 01
EST. XX

CC - 02
EST. XX

DETALHE DE ASSENTAMENTO DOS TUBOS Ø40cm

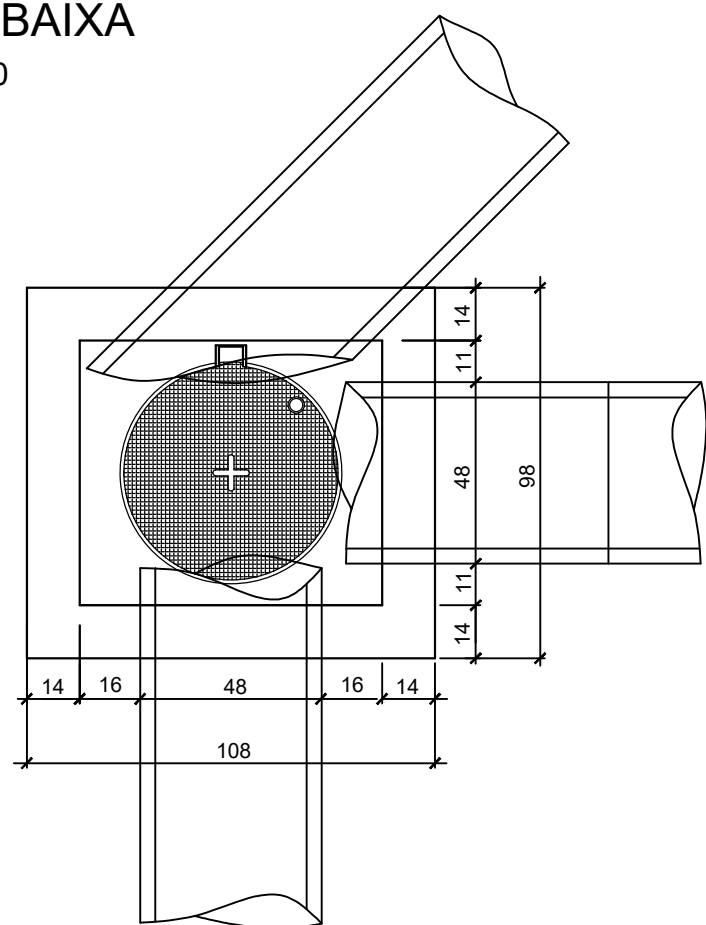
ESCALA 1:30



DETALHE CAIXA DE INSPEÇÃO PARA TUBOS DE Ø40cm

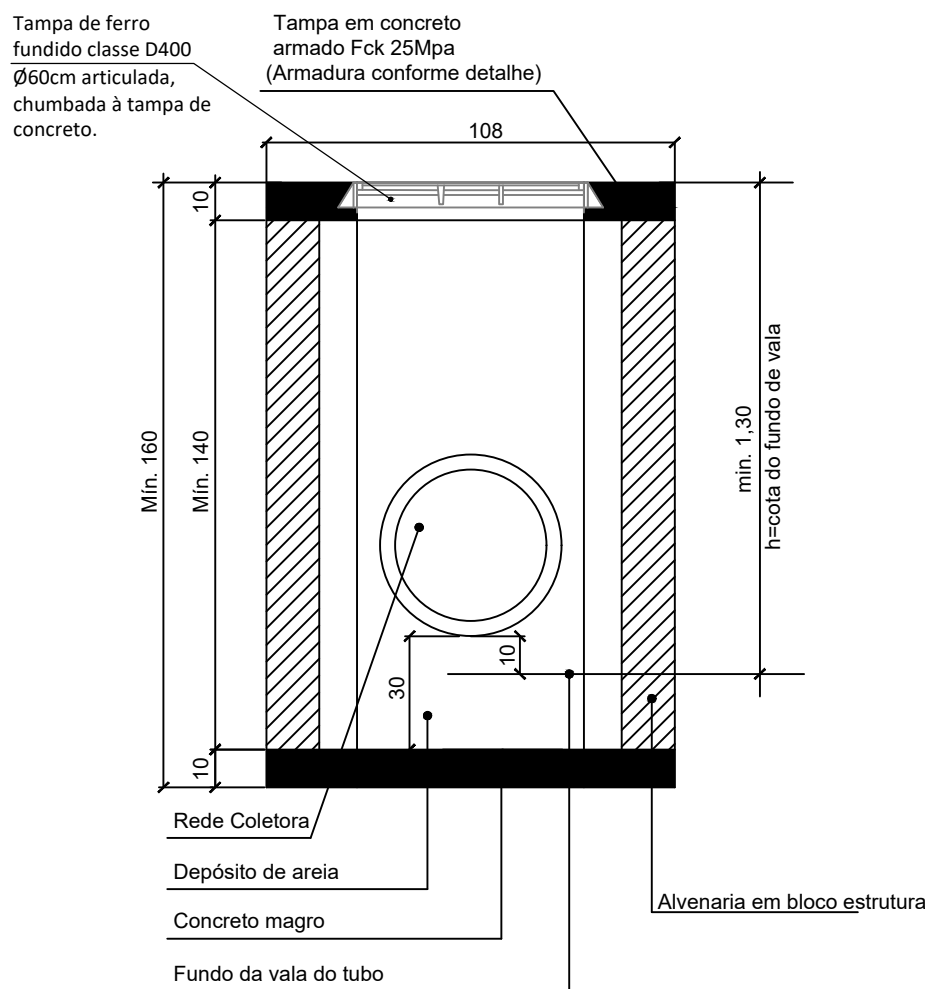
PLANTA BAIXA

ESCALA 1:20



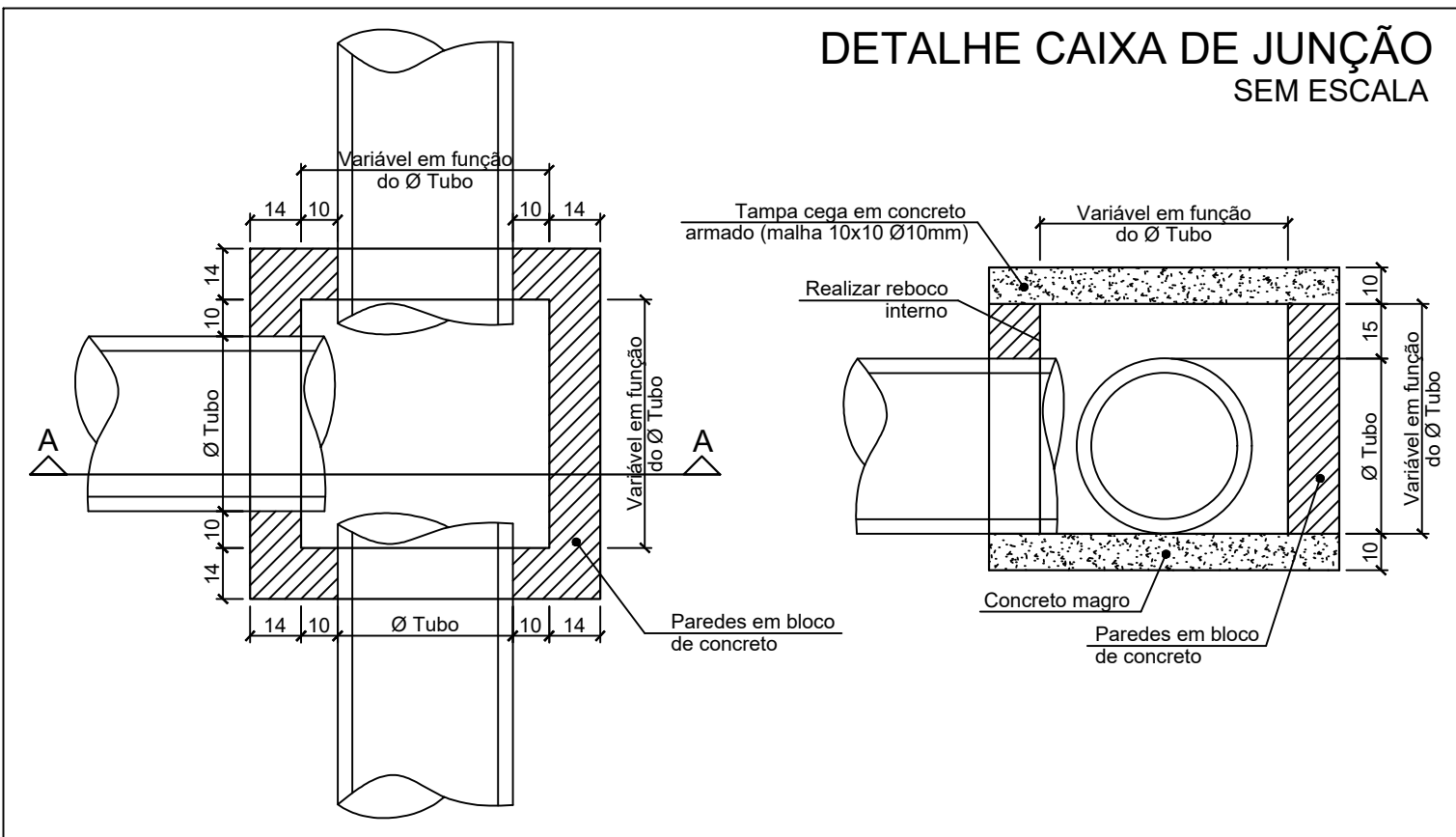
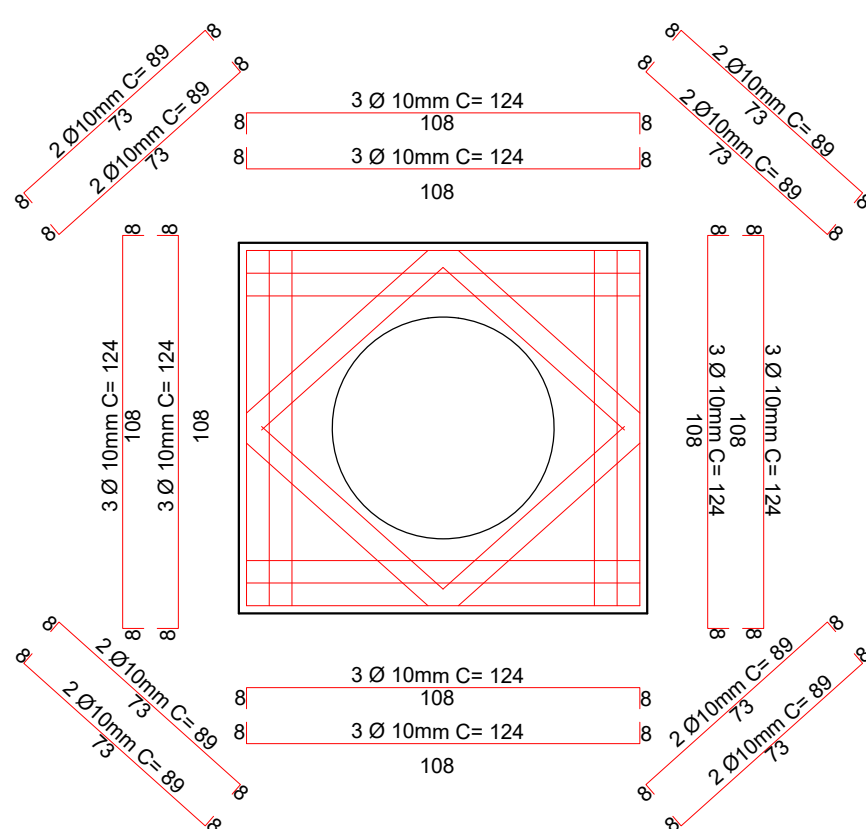
CORTE ESQUEMÁTICO

ESCALA 1:20



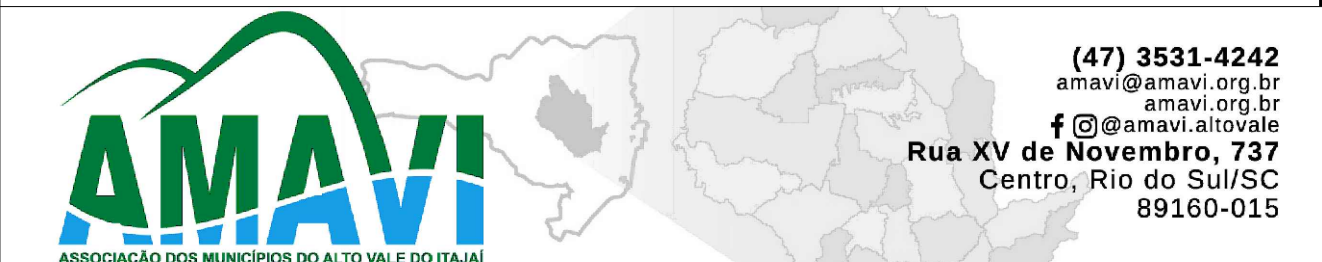
DETALHE ARMADURA DA TAMPA

ESCALA 1:20



REVISÃO: DATA: DESCRIÇÃO:

CARIMBOS E APROVAÇÕES:



PROPRIETÁRIO / CONTRATANTE: ASSINATURA:

PREFEITURA MUNICIPAL DE AGROLÂNDIA
CNPJ: 83.102.582/0001-44

RESPONSÁVEL TÉCNICO PROJETO: ASSINATURA:

RAFAEL GÜNTHER MÜLLER
ENGENHEIRO CIVIL - CREA/SC: 127855-2

PROJETO: DRENAGEM

OBRA: PROJETO DE PAVIMENTAÇÃO ASFÁLTICA, ACOSTAMENTO, DRENAGEM PLUVIAL, PAVIMENTAÇÃO EM PAVER DOS PASSEIOS E SINALIZAÇÃO VIÁRIA DA AVENIDA 25 DE JULHO

LOGRADOURO: AVENIDA 25 DE JULHO BAIRRO: CENTRO
MUNICÍPIO: AGROLÂNDIA UF: SC CEP: 88420-000

ÁREA DE PAVIMENTAÇÃO DA PISTA: 1.211,87m² EXTENSÃO DO TRECHO Á PAVIMENTAR: 173,65m

ÁREA DOS PASSEIOS: 859,37m² ÁREA PAVIMENTAÇÃO ACOSTAMENTO: 720,00m²

CONTEÚDO: PROJETO DRENAGEM
FUNDO DE VALA
DETALHE ASSENTAMENTO DOS TUBOS Ø40
DETALHE CAIXA D E JUNÇÃO
DETALHE CAIXA DE INSPEÇÃO Ø40

ESCALA: INDICADA DATA: 09/05/2024
CÓDIGO AMAVI: 2801
DESENHISTA: STÉFANNY BIZ

D01/02