

COPIA

615900.000

615930.000

615960.000

fls. 4

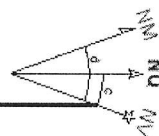
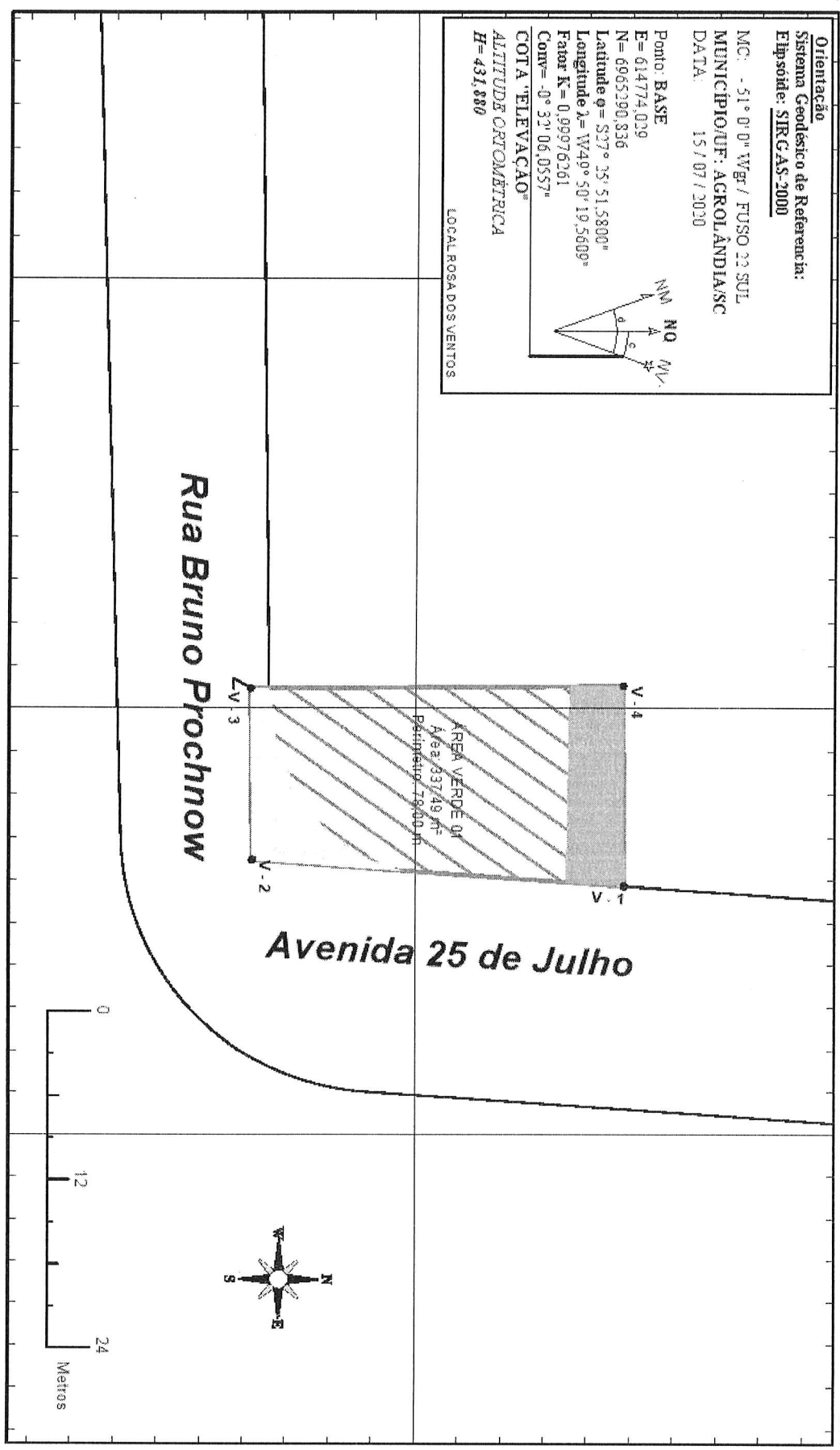
Orientação
Sistema Geodésico de Referência:
 Elipsoid: SIRGAS-2000

M.C.: - 51° 0' 0" Wgr / FUSO 22 SUL
 MUNICÍPIO/UF: AGROLÂNDIA/SC
 DATA: 15 / 07 / 2020

Ponto: BASE
 E = 614774,029
 N = 6965290,836
 Latitude $\phi = 33^{\circ} 35' 51,5800''$
 Longitude $\lambda = 50^{\circ} 19' 56,09''$
 Fator K = 0,99976261
 Conv = -0° 32' 06,0557''

COTA "ELEVACAO"
 ALTITUDE ORTOMETRICA
 H = 431,880

LOCAL ROSA DOS VENTOS

6967170.000

6967170.000

TOTAL ÁREA VERDE DO LEVANTAMENTO: 337,49 m²

ÁREA VEGETAÇÃO RASTEIRA - 241,96m² - 71,69%

ÁREA ACESSO PARTICULAR - 53,58m² - 15,88%

ÁREA SEM VEGETAÇÃO - 41,95m² - 12,43%

TÍTULO: LEVANTAMENTO PLANIMETRICO

ÁREA VERDE 01 DE AGROLÂNDIA-SC

ASSUNTO: ÁREA VERDE

CLIENTE: ASSOCIAÇÃO AMBIENTALISTA PIMENTÃO AAP
 CNPJ 08.658.168/0001-09

ÁREA: 337,49m²

Matrícula: 20.553.0 R I T B

FOLHA: 01-4


DATA: 29/07/2020

ESCALA: 1:400

RESPONSÁVEL TÉCNICO:

T. Agripensor: Josimar Pinto
 CFT-BR: 0884397999-3, CRED. JINCPA/TRJ/M
 CPF: 068.438.739-93

Fone: (47) 99686-7274
 josimar.pinto@centag.com



COPIADO

Equipamento Utilizado

Levantamento realizado com EQUIPAMENTO GEODESICO GNSS CHC-I70
 TPS T-20
Precisão:
 Acurácia, horizontal de 3mm+ 0,5ppm para levantamento L1/L2 em estático e rápido-estático e de 8mm + 1ppm para levantamentos RTK
Data do Levantamento:
 15/07/2020

Informações Cartográficas:

Sistema Geodésico de Referência:
 SIRGAS2000
Sistema de Coordenadas:
 Sistema de projeção UTM,
 (Universal Transversa de Mercator)
 Fuso: 22 S, Meridiano Central: - 51º Wgr.


Origem do sistema:
 Equador e meridiano de - 51º W de Greenwich, acrescentadas as constantes de 10.000.000m e 500.000m, respectivamente.
DATUM VERTICAL: IMBITUBA - SC
DATUM HORIZONTAL: SIRGAS2000

Tabela de Área e Perímetro

Lote	Área	Perímetro	VÉRTICE DE	Distância(m)	Azimute	VÉRTICE PARA
01	337,49m²	78,00m	V-1	26,00	184° 00' 08"	V-2
			V-2	12,00	269° 21' 27"	V-3
			V-3	26,00	359° 35' 25"	V-4
			V-4	14,00	89° 42' 18"	V-1

Tabela de coordenadas Datum Horizontal SIRGAS 2000

Vértices	Coord.(E)	Coord.(N)	Latitude	Longitude	Fator (K)	Cv. Meridiana
V - 1	615942,403	6967184,545	S27° 24' 49,6892"	W49° 49' 37,6624"	0,99976593	-0° 32' 24,2393"
V - 2	615940,588	6967158,609	S27° 24' 50,5328"	W49° 49' 37,7196"	0,99976593	-0° 32' 24,2283"
V - 3	615928,589	6967158,474	S27° 24' 50,5406"	W49° 49' 38,1566"	0,99976599	-0° 32' 24,0272"
V - 4	615928,403	6967184,473	S27° 24' 49,6958"	W49° 49' 38,1722"	0,99976589	-0° 32' 24,0046"



TÍTULO:
 TABELA DE COORDENADAS, ÂNGULOS E DISTÂNCIA
 ÁREA VERDE 01 DE AGROLÂNDIA-SC.

ASSUNTO:
 QUADRO DE ÁREA E PERÍMETRO

CLIENTE:
 ASSOCIAÇÃO AMBIENTALISTA PIMENTÃO AAP
 CNPJ 08.658.168/0001-09

ÁREA: INDICADA NO QUADRO DE ÁREA

FOLHA: 02-4
DATA: 29/07/2020



RESPONSÁVEL TÉCNICO:

[Assinatura]

T. Agrimensor, Josimar Pinto
 CFT-RR: 688438799-3. CRED. INCDPA-TRJ/M
 CPF: 068.438.739-93

Fone: (47) 99686-7274
 josimar.pinto1@hoimail.com

COPIADO



TÍTULO: **IMAGEM E LOCALIZAÇÃO**
ÁREA VERDE 01 DE AGROLÂNDIA-SC.

ASSUNTO: **IMAGENS**

FOLHA: 03-4
DATA:

CLIENTE:
ASSOCIAÇÃO AMBIENTALISTA PIMENTÃO AAP
CNPJ 08.658.168/0001-09

29/07/2020

RESPONSÁVEL TÉCNICO:

T. Agrônomo **Josimar Pinto**
CPF: SR. 068437399-3, CRED. INCORP. TRJ/M
CPF: 068.438.738-53

Fone: (47) 99686.7274
josimar.pinto1@hotmail.com

COPIADO



CENTAG
CTAGG Centro de Topografia, Agrimensura, Georreferenciamento e Geoprocessamento EIRELI
CNPJ: 36.470.397/0001-23
Téc. Agrimensor: Josimar Pinto CPF: BR-068.438.799-93
Fone: (47) 99686.7274 E-mail: centag@centag.net
Rua: Aracângelo Av. n.º 45, Bairro: Ribeirão Lavandina, Lacerdópolis/SC.

PARECER TÉCNICO
ÁREA VERDE 01 – AGROLÂNDIA

1. INFORMAÇÕES PRELIMINARES

Contratante: Associação Ambientalista Pimentão – AAP - CNPJ 08.658.168/0001-09

Localização: Rua Bruno Prochnow, Loteamento/Bairro: Centro

2. OBJETIVO

A realização deste trabalho tem como escopo o levantamento planialtimétrico e a análise técnica das condições da área verde.

3. PARECER

Efeitou-se o levantamento planialtimétrico e uma análise de toda a área do imóvel, bem como nas adjacências do mesmo. Este trabalho, com caráter investigativo, teve por finalidade constatar a realidade fática da área verde, quanto a sua área e a cobertura vegetal existente.

Constatou-se então que:

- No imóvel as divisas são claras;
- Uma área de 41,95m² (12,43%) não há nenhum tipo de vegetação, é basicamente ocupada por via pública (paralelepípedos);
- Parte da área do imóvel é utilizada como acesso particular – (53,58m²/15,88%);
- O restante da área é ocupada por vegetação herbácea, rasteira ou nenhuma vegetação, sendo que neste espaço não há evidência de plantio de mudas para regeneração da vegetação na área;
- Sobre o imóvel há somente uma "cerca viva" (aparentemente da espécie Podocarpus);
- A área do imóvel aparentemente é utilizada como jardim ou área de lazer da residência ao lado;

JOSIMAR Assinado de forma digital por JOSIMAR
PINTO:068438 PINTO:06843879993
799993 Dados: 2021.01.08 18:28:55 -03'00'

Téc. Em Agrimensura: JOSIMAR PINTO
CFT-BR: 0684387999-3 CPF: 068.438.799-93
Cód. INSCRI. TRIM