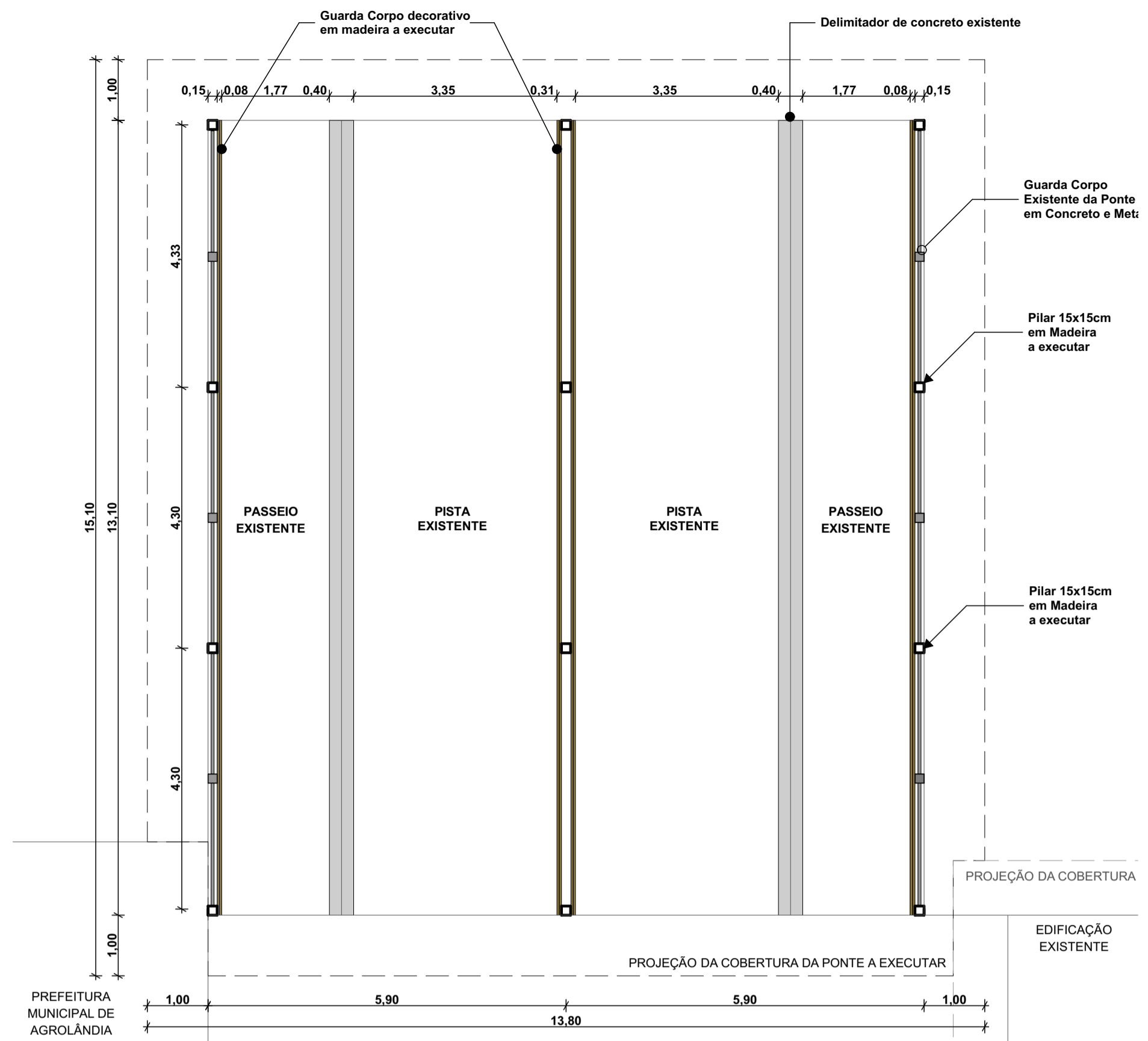


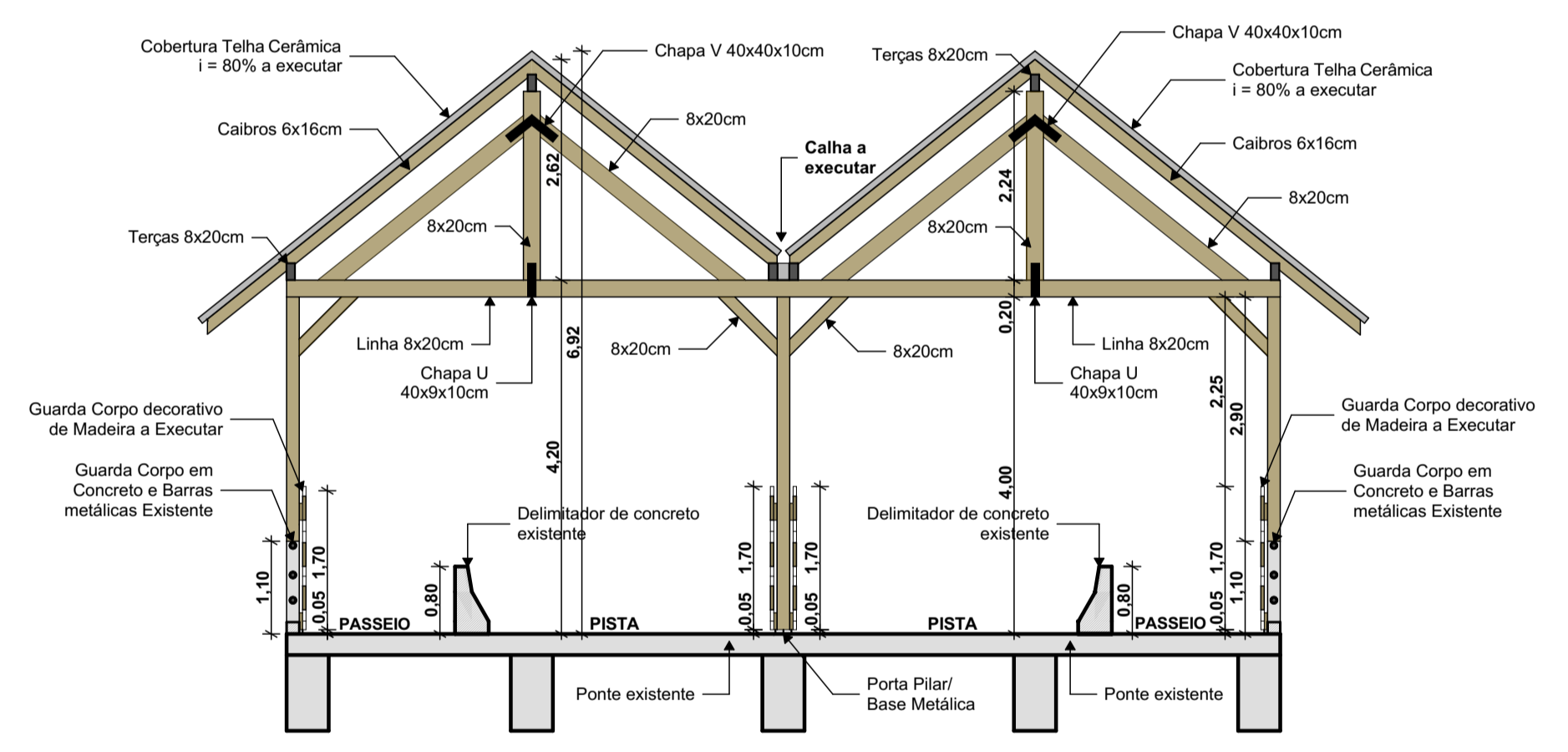
PLANTA DE COBERTURA
ESCALA 1/100



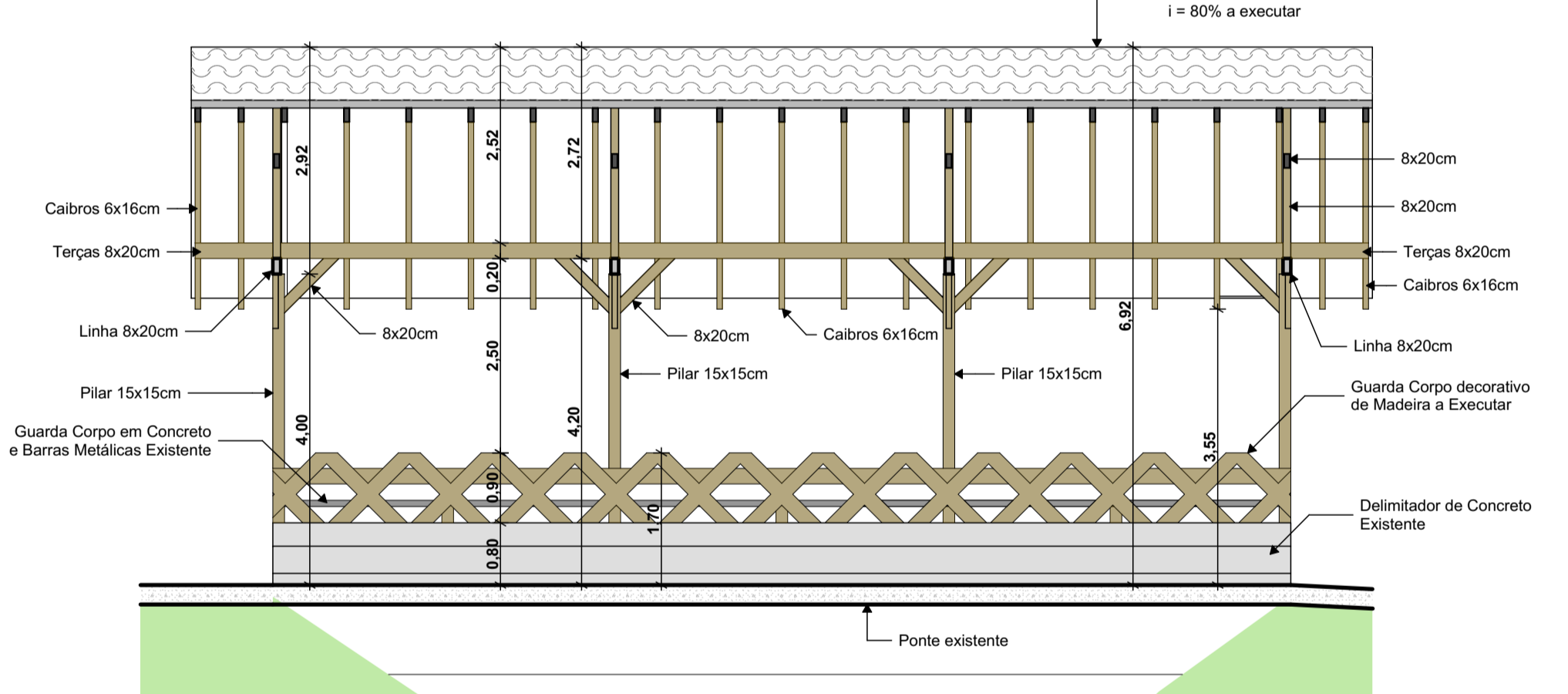
PLANTA BAIXA
ÁREA: 154,58m²
ESCALA 1/100



IMAGENS 3D ILUSTRATIVAS

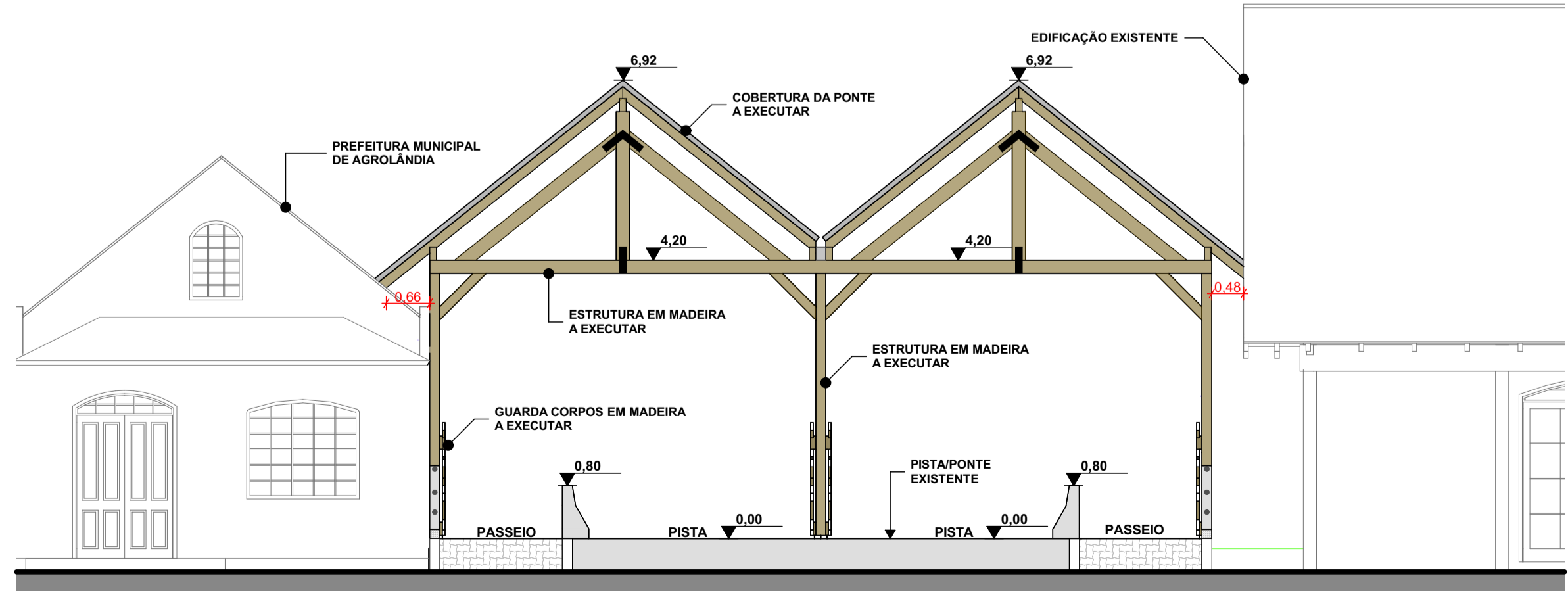


CORTE AA
ESC: 1/75



CORTE BB
ESC: 1/75

IMAGENS 3D ILUSTRATIVAS



VISTA FRONTAL
ESC: 1/75



CARIMBOS E APROVAÇÕES:

PROJETO - RESPONSÁVEL TÉCNICO:	EXECUÇÃO - RESPONSÁVEL TÉCNICO:	
ASSINATURA - PROPRIETÁRIO:		
REVISÃO	DATA	ALTERAÇÕES

PROJETO ARQUITETÔNICO

AMAVI
ASSOCIAÇÃO DOS MUNICÍPIOS DO ALTO VALE DO ITAJAI

RUA: XV DE NOVEMBRO, Nº 737
CEP: 89160-015 -CENTRO
RIO DO SUL/SC
FONE/FAX: (47) 3531-4242
E-mail: amavi@amavi.org.br
http://www.amavi.org.br

OBRA:
COBERTURA DA PONTE AO LADO DA PREFEITURA

PROPRIETÁRIO:
PREFEITURA MUNICIPAL DE AGROLÂNDIA

ENDEREÇO:
Rua Leopoldo Zwicker - Bairro Centro - Agrolândia/SC

CONTEÚDO:
- COBERTURA
- PLANTA BAIXA
- CORTE AA
- CORTE BB
- VISTA FRONTAL
- IMAGENS 3D

DESENHO:
ÁREA: 154,58m²
ESCALA: INDICADA
DATA: SETEMBRO/2021

FOLHA:
ARQ
01/01

TODOS OS DIREITOS RESERVADOS. PROIBIDA A REPRODUÇÃO PARCIAL OU TOTAL.
DESENHO VÁLIDO SOMENTE ASSINADO PELO RESPONSÁVEL DO PROJETO.