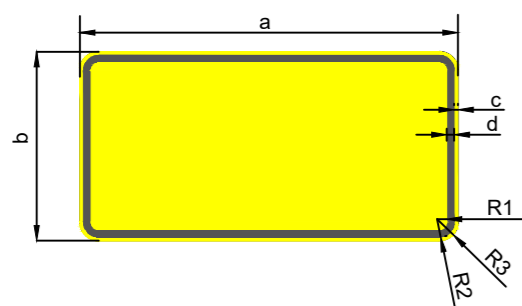


SINAL DE FORMA RETANGULAR DE PLACA COMPLEMENTAR



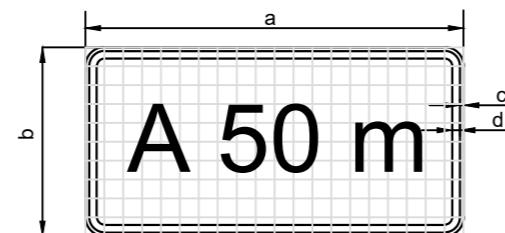
CORES:
Fundo: Amarelo
Orla Externa: Amarelo
Orla Interna: Preto
Verso: Preto Fosco

OBS.: MEDIDAS RECOMENDADAS
MEDIDAS EM MILIMETROS

VIA	LADO MAIOR MÍNIMO (a)	LADO MENOR MÍNIMO (a)	ORLA EXTERNA MÍNIMA (c)	ORLA INTERNA MÍNIMA (d)
Urbana	500	250	05	10

VIA	RAIO DA ORLA INTERNA (R1)	RAIO DA ORLA EXTERNA (R2)	RAIO DA BORDA (R3)
Urbana	10	20	25

PLACA COMPLEMENTAR



A 50 m

CORES:
Fundo: Amarelo
Orla Externa: Amarelo
Orla Interna: Preto
Verso: Preto Fosco

OBS.: MEDIDAS RECOMENDADAS
MEDIDAS EM MILIMETROS

VIA	LADO MAIOR MÍNIMO (a)	LADO MENOR MÍNIMO (a)	ORLA EXTERNA MÍNIMA (c)	ORLA INTERNA MÍNIMA (d)	MALHA
Urbana	500	250	05	10	25

ESTACIONAMENTO EXCLUSIVO PARA VIATURAS



EXCLUSIVO VIATURAS

-SOLICITAR O ARQUIVO DIGITAL PARA LOCAÇÃO DA OBRA COM ESTAÇÃO TOTAL.

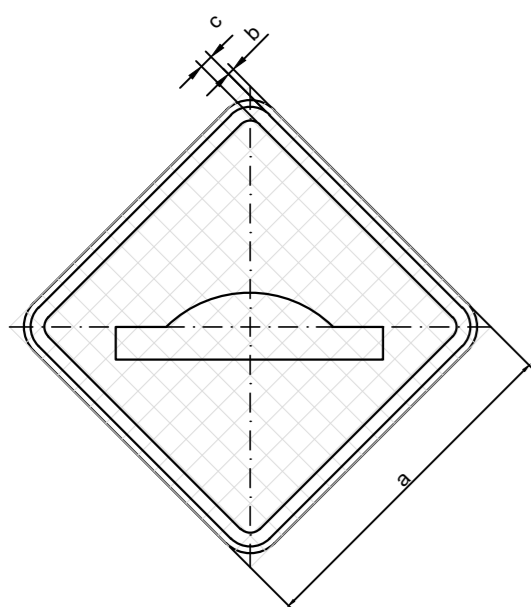
CARIMBOS E APROVAÇÕES:

PROJETO - RESPONSÁVEL TÉCNICO: EXECUÇÃO - RESPONSÁVEL TÉCNICO: ASSINATURA - PROPRIETÁRIO (REPRESENTANTE):

RAFAEL GÜNTHER MÜLLER
Engenheiro Civil - CREA/SC 127855-2

REVISÃO DATA ALTERAÇÕES

A-18 SALIÊNCIA OU LOMBADA

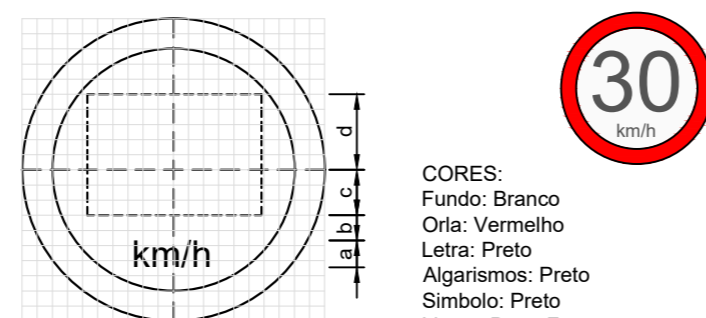


CORES:
Fundo: Amarelo
Orla Externa: Amarelo
Orla Interna: Preto
Símbolo: Preto
Verso: Preto Fosco

OBS.: MEDIDAS RECOMENDADAS
MEDIDAS EM MILIMETROS

VIA	MALHA	LADO MÍNIMO (a)	ORLA EXTERNA MÍNIMA (b)	ORLA INTERNA MÍNIMA (c)
Urbana	30	450	09	18

VELOCIDADE MÁXIMA PERMITIDA

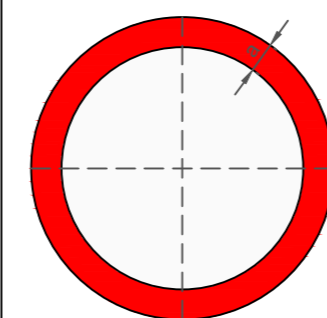


CORES:
Fundo: Branco
Orla: Vermelho
Letra: Preto
Algarismos: Preto
Símbolo: Preto
Verso: Preto Fosco

LETRAS E ALGARISMOS:
Série D ou E (M), centralizados

VIA	DIMENSÕES (mm)					
	Sinal	Malha	a	b	c	d
URBANA	Ø500	25 x 25	44	38	75	125

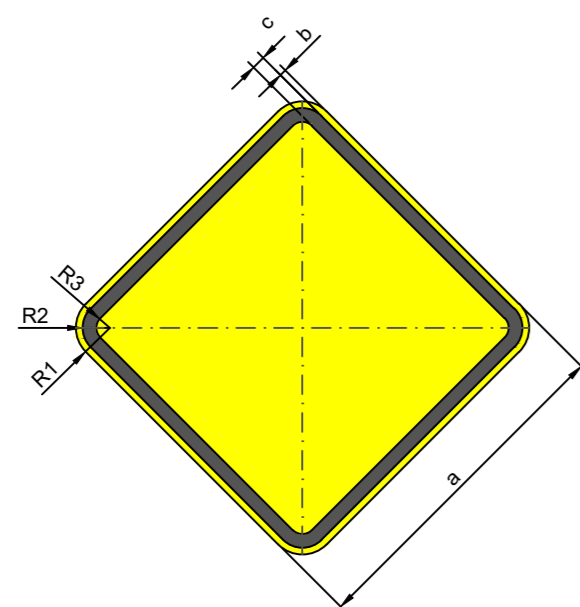
SINAL DE FORMA CIRCULAR



CORES:
Fundo: Branco
Orla e Tarja: Vermelho
Verso: Preto Fosco

VIA	DIMENSÕES (mm)	
	Sinal	a
URBANA	Ø500	50

SINAIS DE FORMA QUADRADA

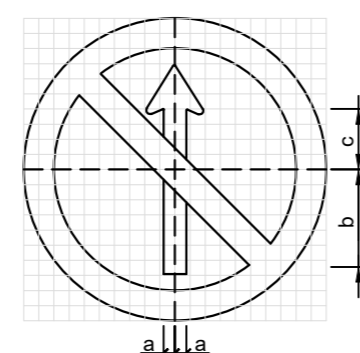


CORES:
Fundo: Amarelo
Orla Externa: Amarelo
Orla Interna: Preto
Verso: Preto Fosco

OBS.: MEDIDAS RECOMENDADAS
MEDIDAS EM MILIMETROS

VIA	LADO MÍNIMO (a)	ORLA EXTERNA MÍNIMA (b)	ORLA INTERNA MÍNIMA (c)	RAIO DA BORDA (R1)	RAIO DA ORLA EXTERNA (R2)	RAIO DA ORLA INTERNA (R3)
Urbana	450	09	18	45	36	18

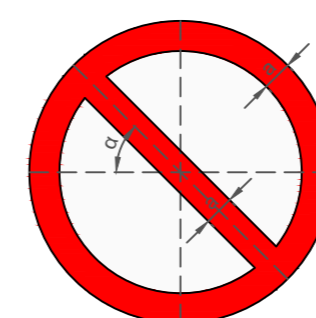
R-3 SENTIDO PROIBIDO



CORES:
Fundo: Branco
Orla e Tarja: Vermelho
Seta: Preto
Verso: Preto Fosco

VIA	DIMENSÕES (mm)					
	Sinal	Malha	a	b	c	Seta
URBANA	Ø500	25 x 25	20	175	100	SR2

SINAL DE FORMA CIRCULAR COM TARJA



CORES:
Fundo: Branco
Orla e Tarja: Vermelho
Verso: Preto Fosco

VIA	DIMENSÕES (mm)		
	Sinal	a	α
URBANA	Ø500	50	45°

PROJETO DE INFRAESTRUTURA URBANA



RUA: XV DE NOVEMBRO, N° 737
CEP: 89160-015 -CENTRO
RIO DO SUL/SC
FONE/FAX: (47) 3531-4242
E-mail: amavi@amavi.org.br
http://www.amavi.org.br

OBRA: PAVIMENTAÇÃO EM LAJOTAS HEXAGONAIS DE CONCRETO, SINALIZAÇÃO VIÁRIA E PAVIMENTAÇÃO DOS PASSEIOS EM PAVER DA INTERSEÇÃO DO ACESSO A PRAÇA 25 DE JULHO

PROPRIETÁRIO: PREFEITURA MUNICIPAL DE AGROLÂNDIA

ENDEREÇO: INTERSEÇÃO DO ACESSO A PRAÇA 25 DE JULHO - AGROLÂNDIA / SC

CONTEÚDO: DETALHE PLACAS DE SINALIZAÇÃO

DESENHO: FELIPE CORREIA LUCHTENBERG

ÁREA DE PAVIMENTAÇÃO EM LAJOTAS: 1.114,70m²

ÁREA DOS PASSEIOS: 103,97m²

EXTENSÃO DO TRECHO À PAVIMENTAR: 68,08m

ESCALA: INDICADA

DATA: 29/10/2019

FOLHA:

05/05

TODOS OS DIREITOS RESERVADOS. PROIBIDA A REPRODUÇÃO PARCIAL OU TOTAL. DESENHO VÁLIDO SOMENTE ASSINADO PELO RESPONSÁVEL DO PROJETO.