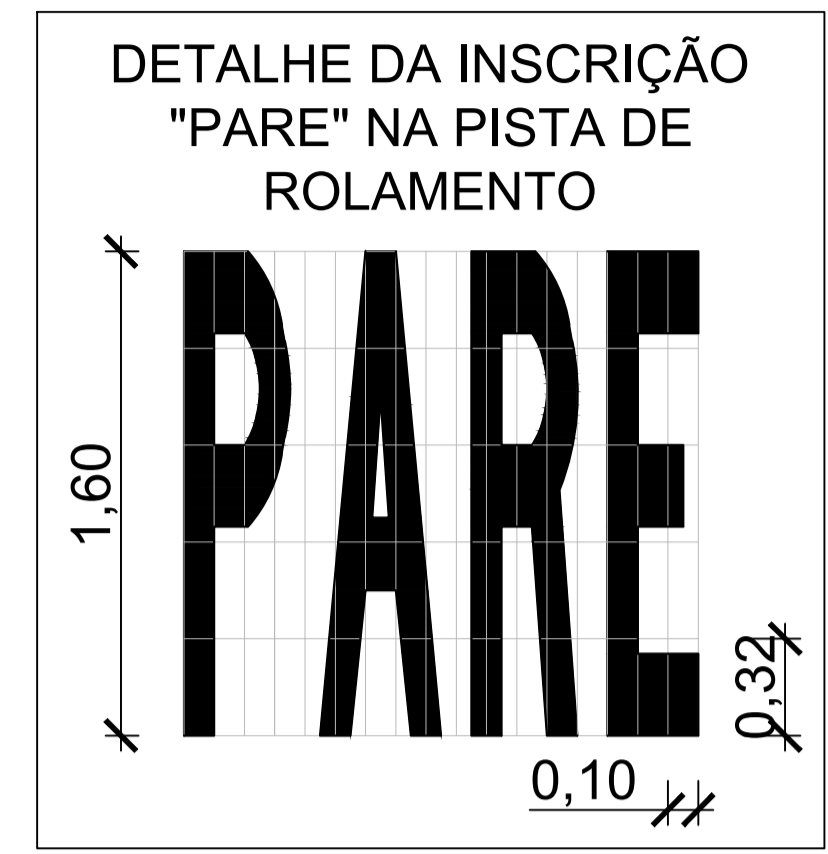
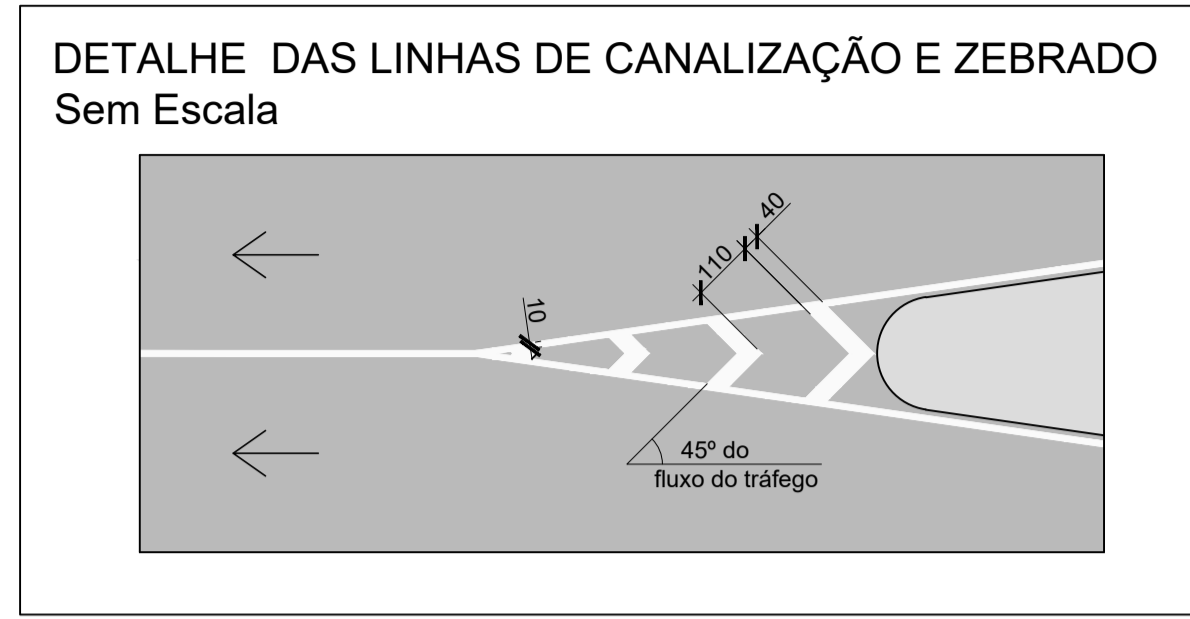
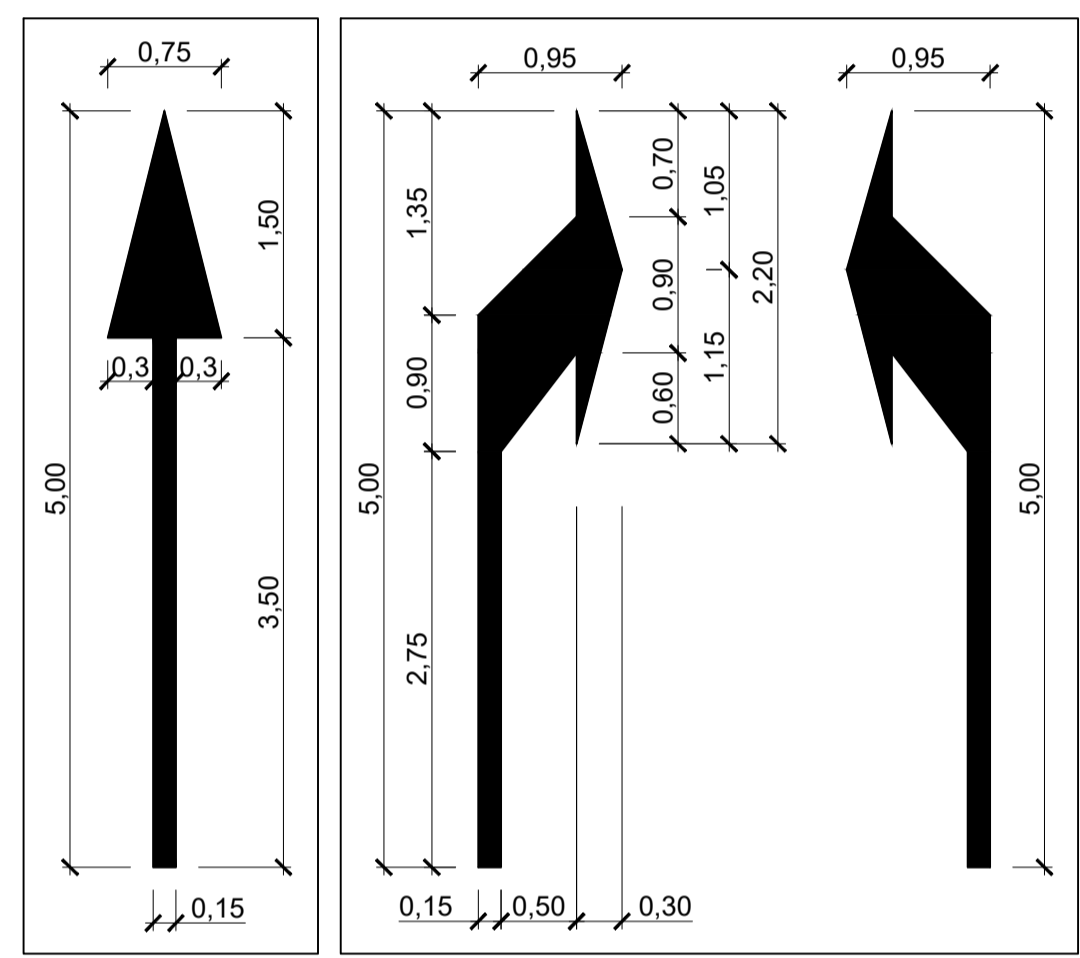


PROJETO DE SINALIZAÇÃO  
ESC 1/500



SETAS INDICATIVAS DE POSICIONAMENTO NA  
PISTA PARA A EXECUÇÃO DE MOVIMENTOS (PEM)



LEGENDA:

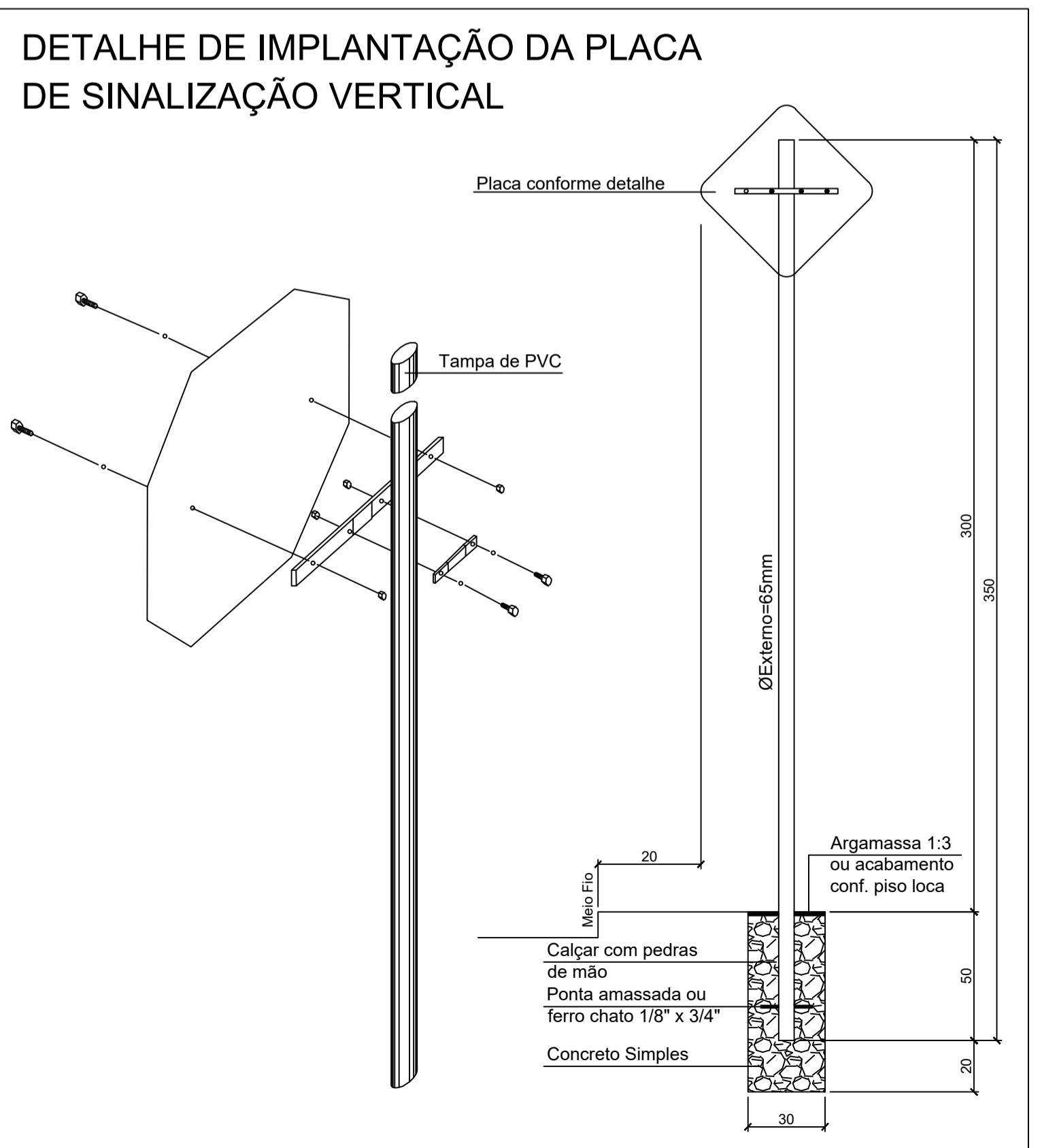
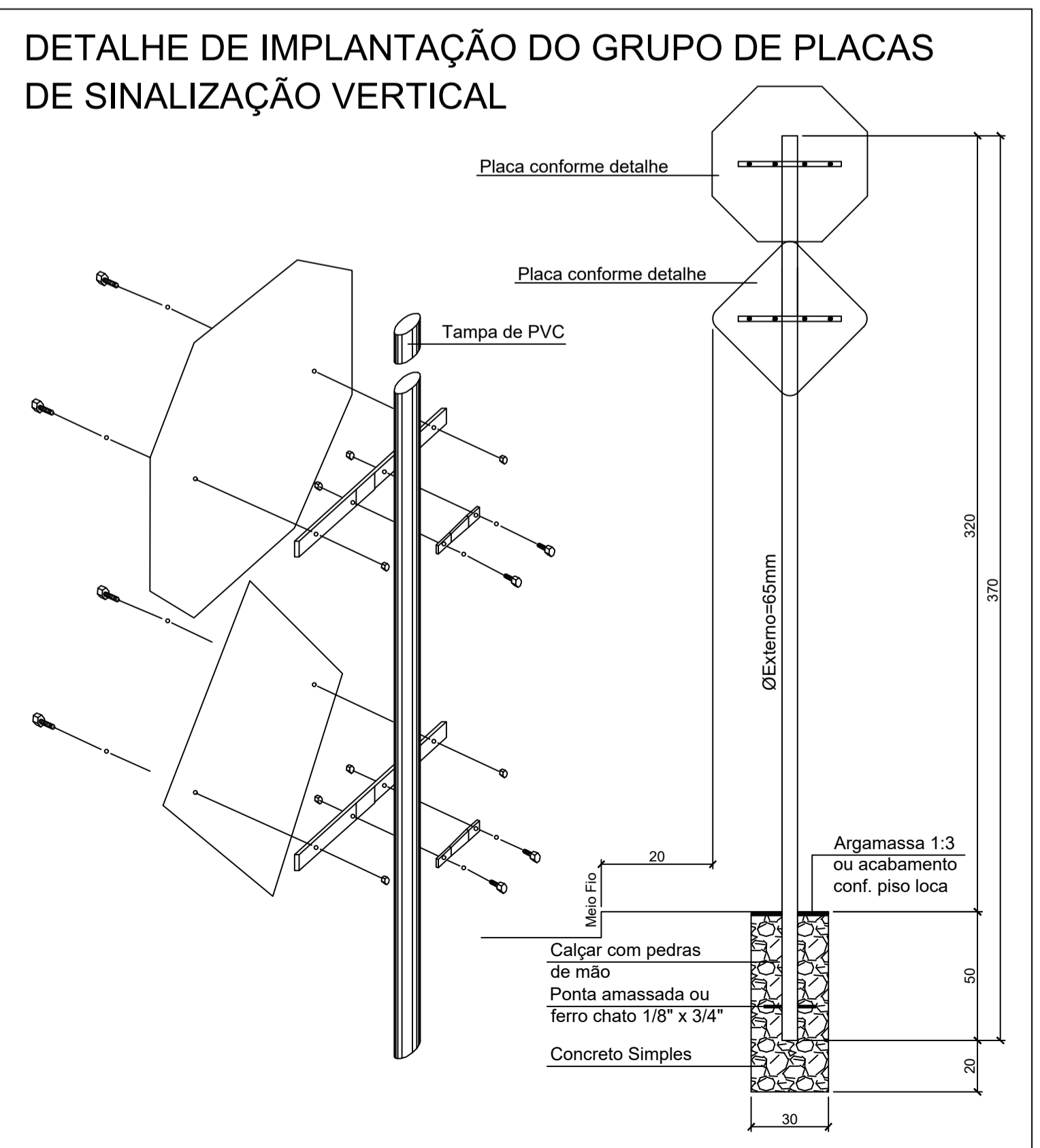
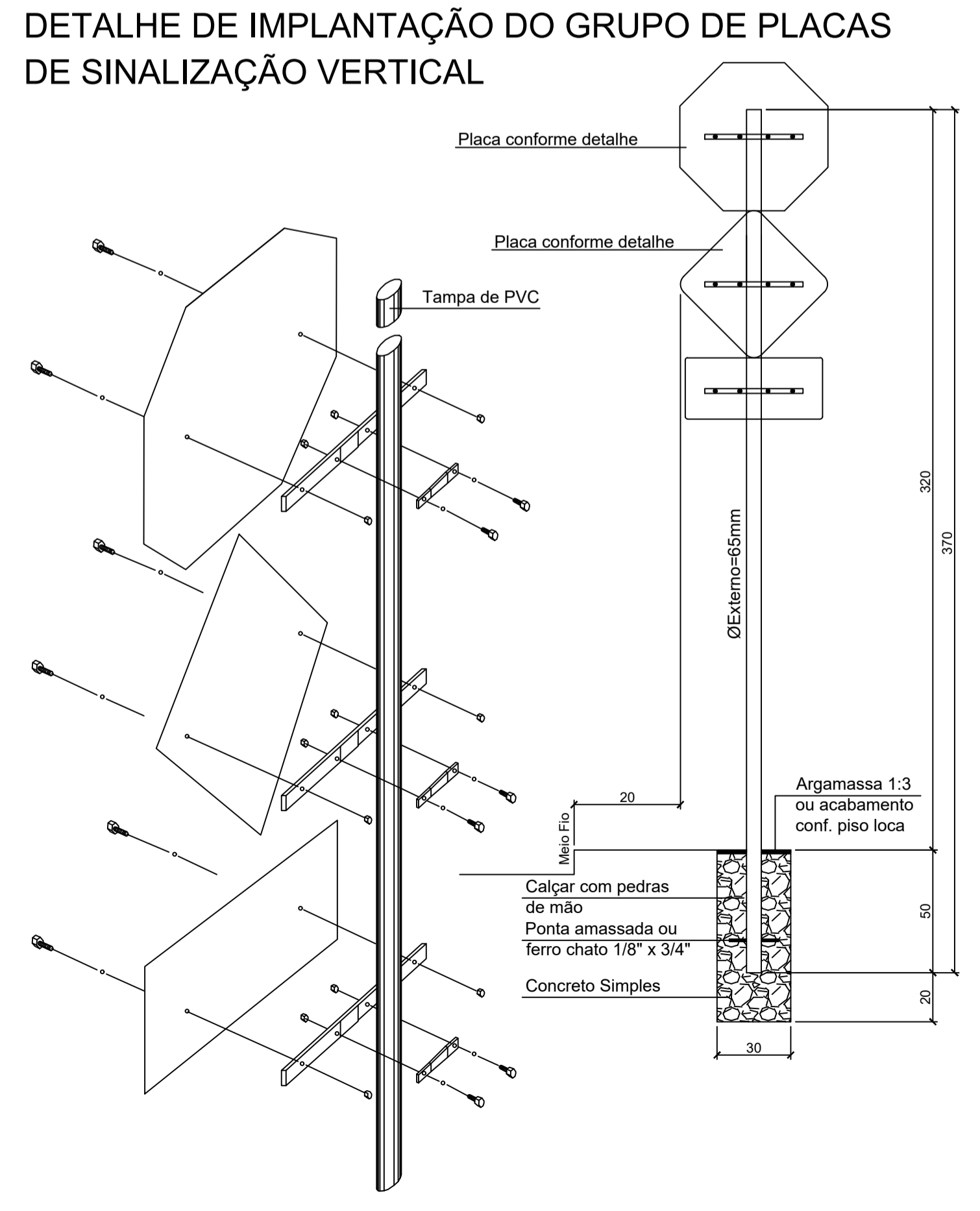
SINALIZAÇÃO CONFORME CONSELHO NACIONAL DE TRÂNSITO (CONTRAN) - SINALIZAÇÃO URBANA

	VELOCIDADE MÁXIMA PERMITIDA - 30 Km/h	CÓDIGO R-19
	SALÊNCIA OU LOMBADA	CÓDIGO A-18
	PLACA COMPLEMENTAR	
	SENTIDO PROIBIDO	CÓDIGO R-3
	ESTACIONAMENTO EXCLUSIVO VIATURAS	
FAIXA BRANCA TRACEJADA E=10cm (Traço=1m, Espaço=1m)		

-SOLICITAR O ARQUIVO DIGITAL PARA LOCAÇÃO DA OBRA COM ESTAÇÃO TOTAL.

CARIMBOS E APROVAÇÕES:

PROJETO - RESPONSÁVEL TÉCNICO:	EXECUÇÃO - RESPONSÁVEL TÉCNICO:	ASSINATURA - PROPRIETÁRIO (REPRESENTANTE):
RAFAEL GÜNTHER MÜLLER Engenheiro Civil - CREA/SC 127855-2		
REVISÃO	DATA	ALTERAÇÕES



PROJETO DE INFRAESTRUTURA URBANA

RUA: XV DE NOVEMBRO, N° 737  
CEP: 89160-015 - CENTRO  
RIO DO SUL/SC  
FONE/FAX: (47) 3531-4242  
E-mail: amavi@amavi.org.br  
http://www.amavi.org.br

OBRA: PAVIMENTAÇÃO EM LAJOTAS HEXAGONAIS DE CONCRETO, SINALIZAÇÃO VIÁRIA E PAVIMENTAÇÃO DOS PASSIOS EM PAVER DA INTERSEÇÃO DO ACESSO A PRAÇA 25 DE JULHO

PROPRIETÁRIO: PREFEITURA MUNICIPAL DE AGROLÂNDIA

ENGENHEIRO: INTERSEÇÃO DO ACESSO A PRAÇA 25 DE JULHO - AGROLÂNDIA / SC

CONTEÚDO: PROJETO DE SINALIZAÇÃO, DETALHE DA IMPLANTAÇÃO DAS PLACAS DE SINALIZAÇÃO, DETALHE DA IMPLANTAÇÃO DO GRUPO DE PLACAS, DETALHE DAS LINHAS DE CANALIZAÇÃO E ZEBRADO, DETALHE DAS PINTURAS DE SINALIZAÇÃO

DESENHO: FELIPE CORREIA LUCHTENBERG  
ÁREA DE PAVIMENTAÇÃO EM LAJOTAS: 1.114,70m²  
ÁREA DOS PASSIOS: 103,97m²  
EXTENSÃO DO TRECHO A PAVIMENTAR: 68,08m  
ESCALA: INDICADA

DATA: 29/10/2019

FOLHA: 04/05