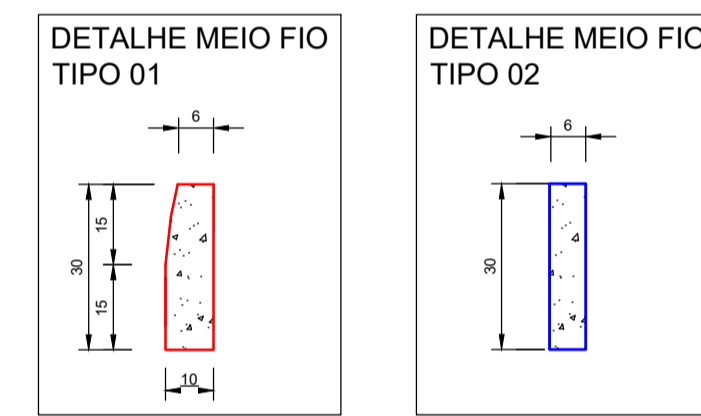
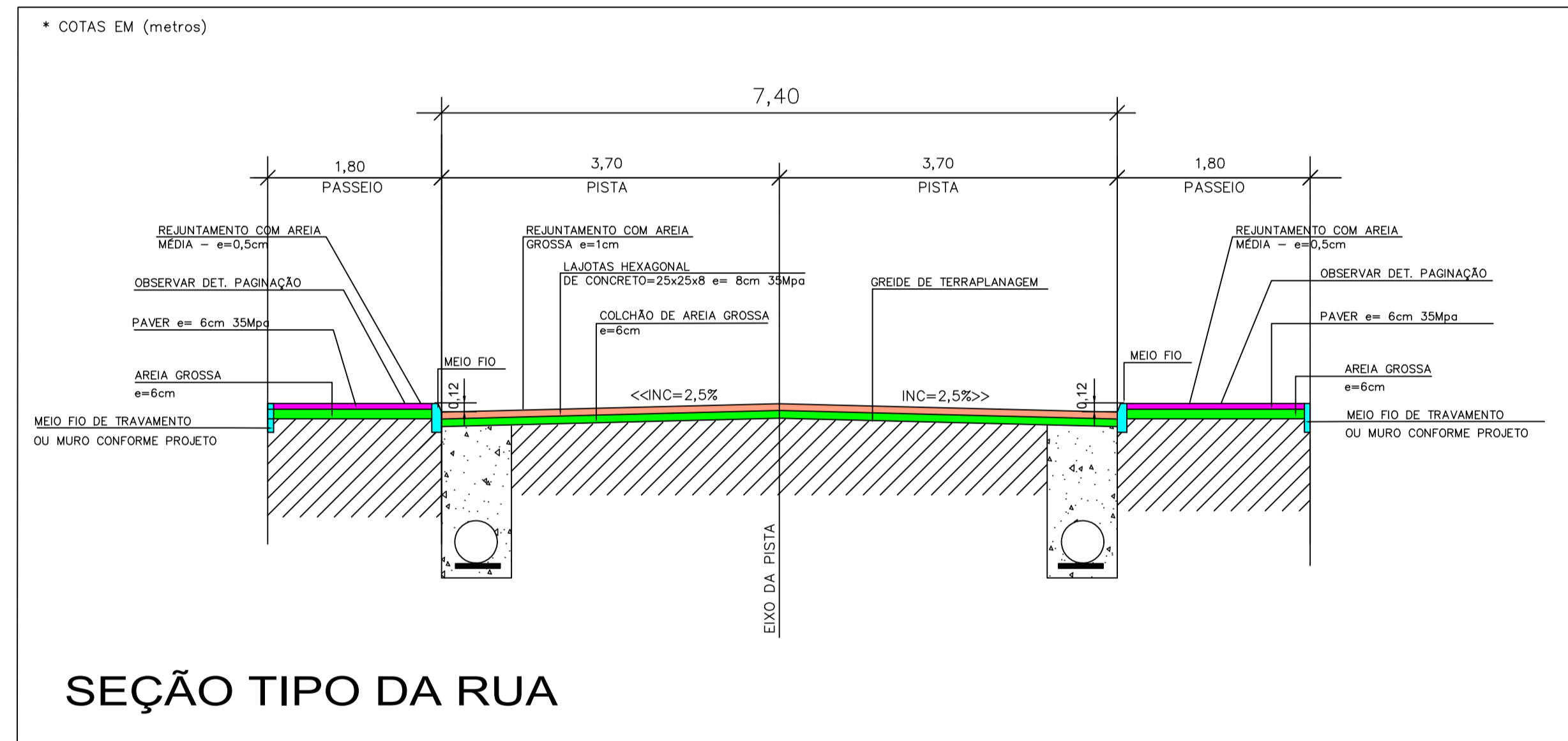


PERFIL LONGITUDINAL  
ESC 1/500

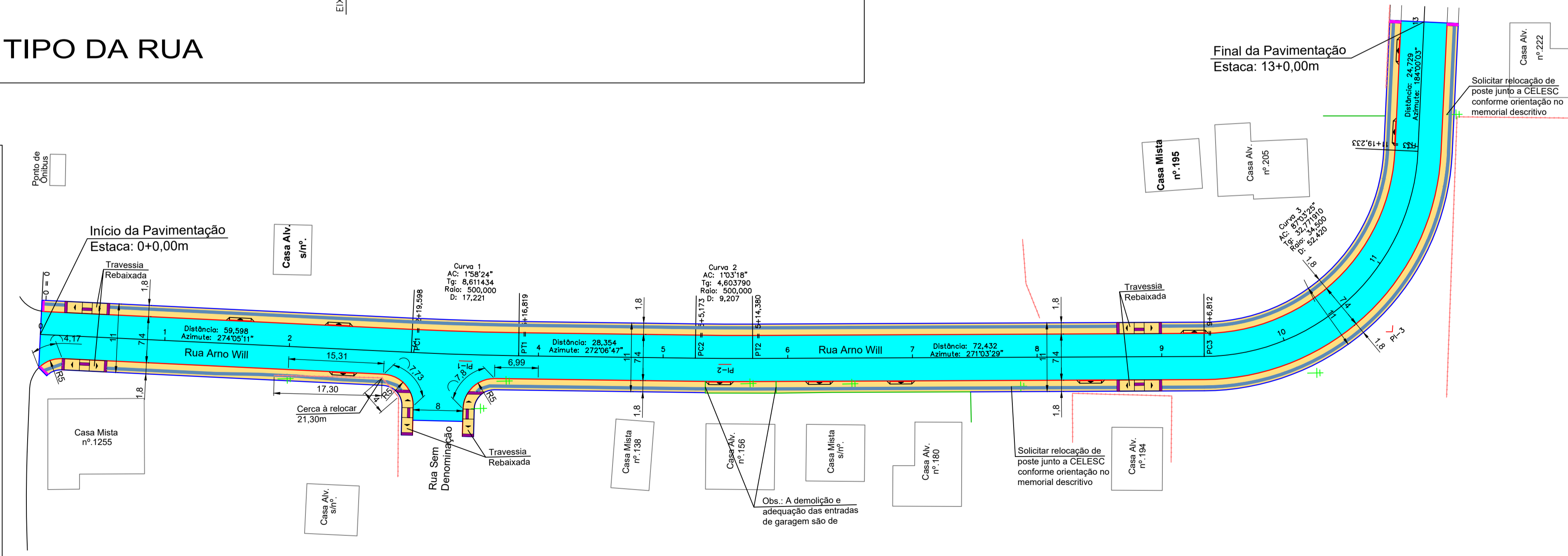
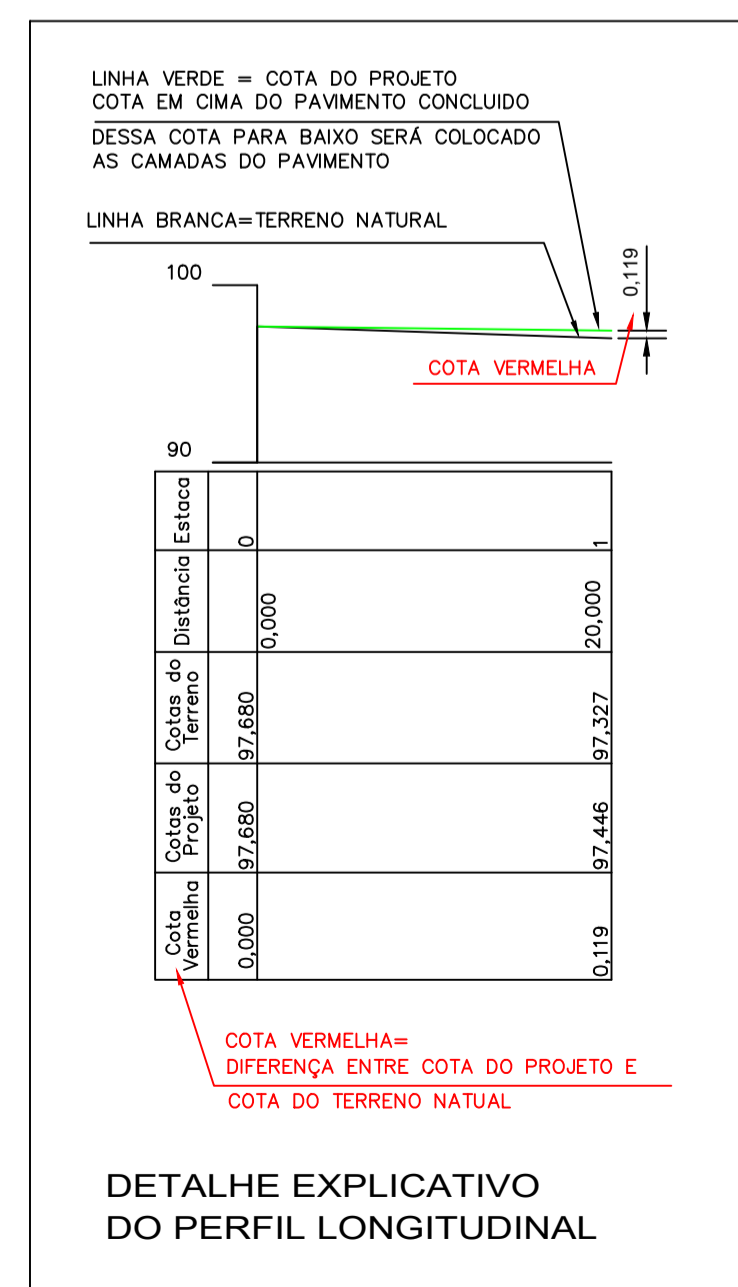


- LEGENDA:
- MEIO FIO TIPO 01
  - MEIO FIO TIPO 02
  - CERCA EXISTENTE
  - MURO EXISTENTE
  - ÁREA DE PAVIMENTAÇÃO EM LAJOTAS HEXAGONAIS EM CONCRETO A EXECUTAR
  - ÁREA DE PAVIMENTAÇÃO DOS PASSEIOS EM PAVER A EXECUTAR
  - ÁREA DE PODOTÁTIL DIRECIONAL
  - ÁREA DE PODOTÁTIL ALERTA

-SOLICITAR O ARQUIVO DIGITAL PARA LOCAÇÃO DA OBRA COM ESTAÇÃO TOTAL.

CARIMBOS E APROVAÇÕES:

PROJETO - RESPONSÁVEL TÉCNICO:	EXECUÇÃO - RESPONSÁVEL TÉCNICO:	ASSINATURA - PROPRIETÁRIO (REPRESENTANTE):
IVAN JAHNKE Engenheiro Civil - CREA/SC 82584-1		
REVISÃO	DATA	ALTERAÇÕES
001	27/06/2019	REVISÃO NO MATERIAL DE ASSENTAMENTO DO PAVIMENTO



PROJETO DE INFRAESTRUTURA URBANA

**AMAVI**  
ASSOCIAÇÃO DOS MUNICÍPIOS DO ALTO VALE DO ITAÍ

RUA: XV DE NOVEMBRO, N° 737  
CEP: 89160-015 - CENTRO  
RIO DO SUL/SC  
FONE/FAX: (47) 3531-4242  
E-mail: amavi@amavi.org.br  
http://www.amavi.org.br

OBRA: PAVIMENTAÇÃO EM LAJOTAS HEXAGONAIS DE CONCRETO, DRENAGEM PLUVIAL, SINALIZAÇÃO VIÁRIA E PAVIMENTAÇÃO DOS PASSEIOS EM PAVER DA RUA ARNO WILL

PROPRIETÁRIO: PREFEITURA MUNICIPAL DE AGROLÂNDIA

ENDEREÇO: RUA ARNO WILL - AGROLÂNDIA / SC

CONTEÚDO: PROJETO GEOMÉTRICO, PERFIL LONGITUDINAL, DETALHE EXPLICATIVO DO PERFIL LONGITUDINAL, SEÇÃO TIPO DA RUA, DETALHE MEIO FIO TIPO 01 E TIPO 02

DESENHO: RAFAEL G. MÜLLER E EDUARDO FIGUEIREDO  
ÁREA DE PAVIMENTAÇÃO ASFÁLTICA  
A: PISTA: 1.955,40 m²  
ÁREA DOS PASSEIOS: 943,29 m²  
EXTENSÃO DO TRECHO A PAVIMENTAR: 260,00m  
ESCALA: INDICADA  
DATA: 21/02/2018

FOLHA: 02/06