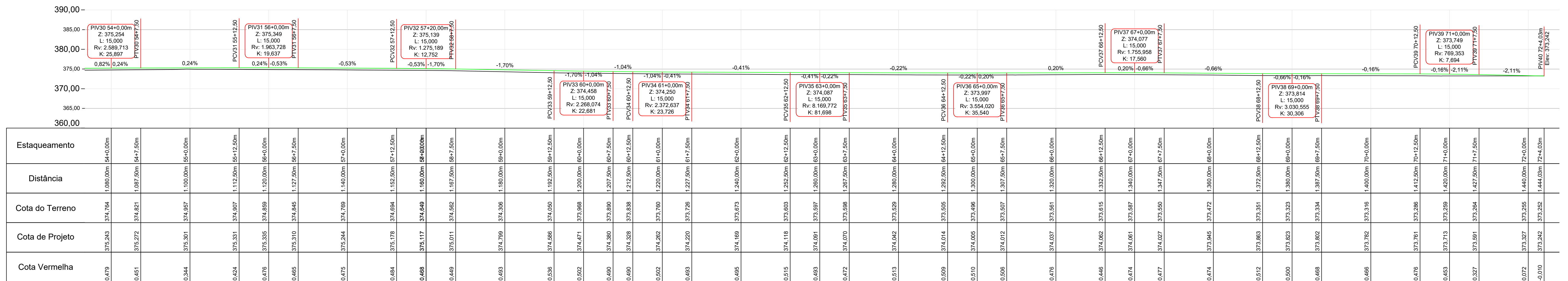
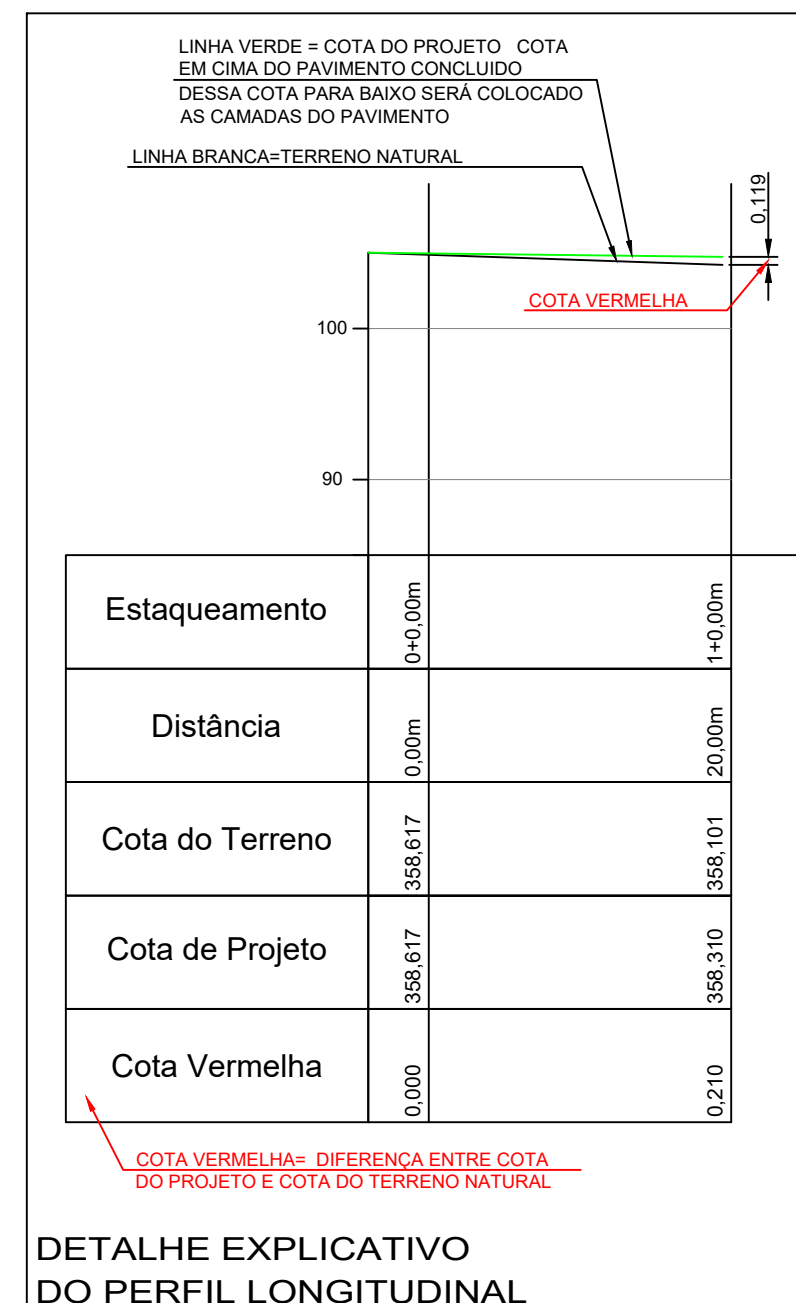
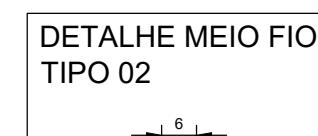
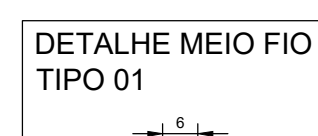
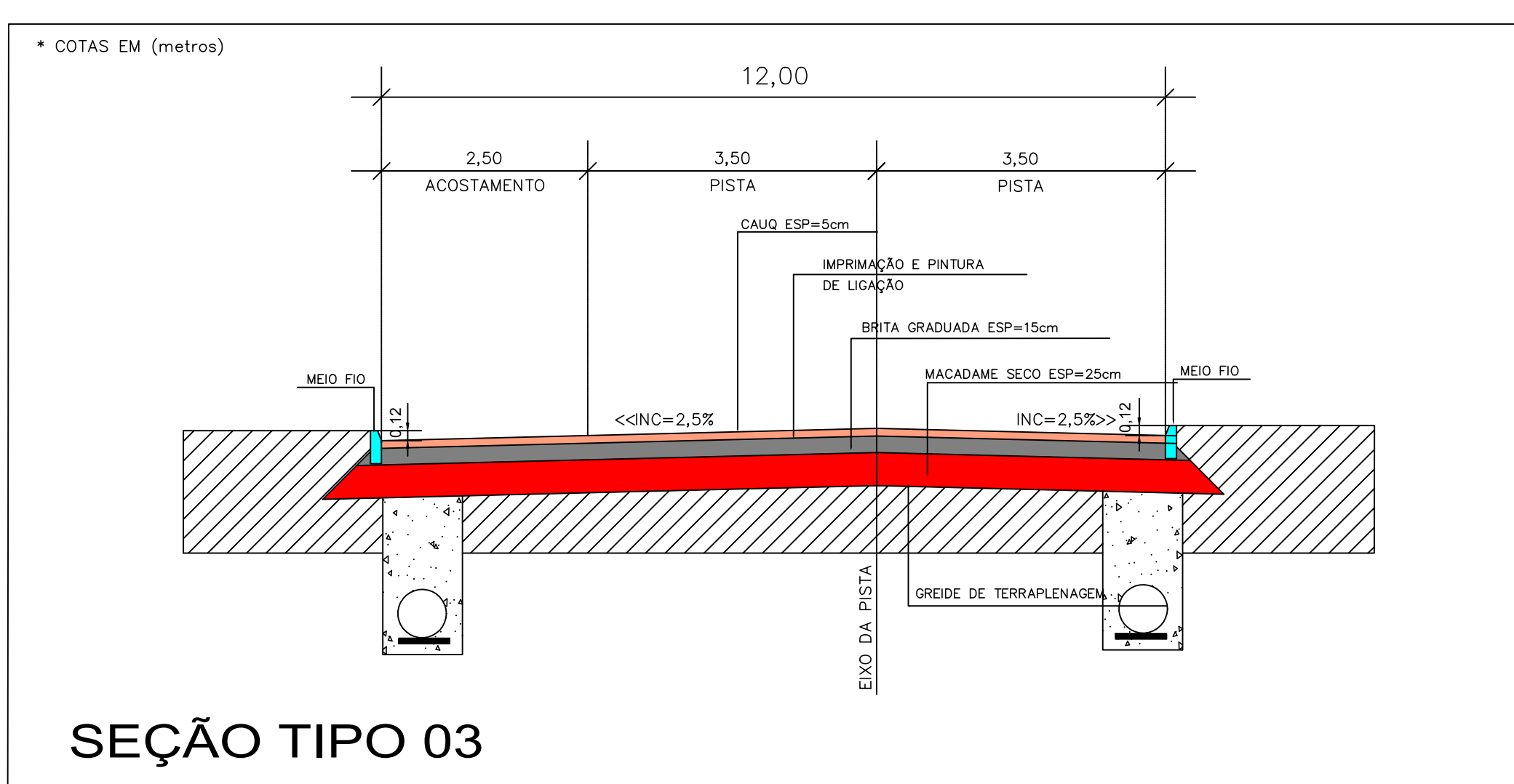


**PROJETO GEOMÉTRICO**  
ESC 1/500



**Perfil Longitudinal**  
Escala: 1/500



**LEGENDA:**

- MEIO FIO TIPO 01
- MEIO FIO TIPO 02
- LIMITE ACOSTAMENTO
- CERCA EXISTENTE
- CERCA EXISTENTE A SER REALOCADA
- MURO EXISTENTE
- MURO EXISTENTE A SER DEMOLIDO
- LIMITES PONTES
- ÁREA DE PAVIMENTAÇÃO ASFÁLTICA A EXECUTAR

- NOTAS:**
- A PREFEITURA SE RESPONSABILIZA PELA APROVAÇÃO DO PROJETO COM EMISSÃO DO ALVARÁ E APRESENTAÇÃO DA DISPENSA OU LICENÇA AMBIENTAL PARA CADA PROJETO.
  - HAVENDO NECESSIDADE DE SUPRESSÃO DE VEGETAÇÃO A PREFEITURA SE RESPONSABILIZA PELA APRESENTAÇÃO DOS DOCUMENTOS NECESSÁRIOS PARA PERMISSÃO DE CORTE.
  - SOLICITAR O ARQUIVO DIGITAL PARA LOCAÇÃO DA OBRA COM ESTAÇÃO TOTAL.
  - CONSIDERAR MEIO FIO REBAIXADO PARA TODOS OS ACESSOS.

**GEOMAPA Engenharia**  
AV. BARÃO DO RIO BRANCO, 99 - RIO DO SUL - S.C. (47) 3521-8457

**AMAVI ASSOCIAÇÃO DOS MUNICÍPIOS DO ALTO VALE DO ITAJAÍ**

**PROJETO DE PAVIMENTAÇÃO DA RUA SÃO JOÃO**

MUNICÍPIO DE AGROLÂNDIA

**RUA SÃO JOÃO**

PROJETO GEOMÉTRICO  
PERFIL LONGITUDINAL  
SEÇÕES TIPO  
DETALHES

ESCALA: 1/500  
DATA: 11/05/2022  
TIPO: PAV

**GABRIELA SKOWASCH BOSSE**  
ENGENHEIRA CIVIL  
CREASC Nº 178.970/0

**06**  
22

DIREITOS AUTORAIS RESERVADOS - PROIBIDA QUALQUER REPRODUÇÃO SEM AUTORIZAÇÃO EXPRESSA