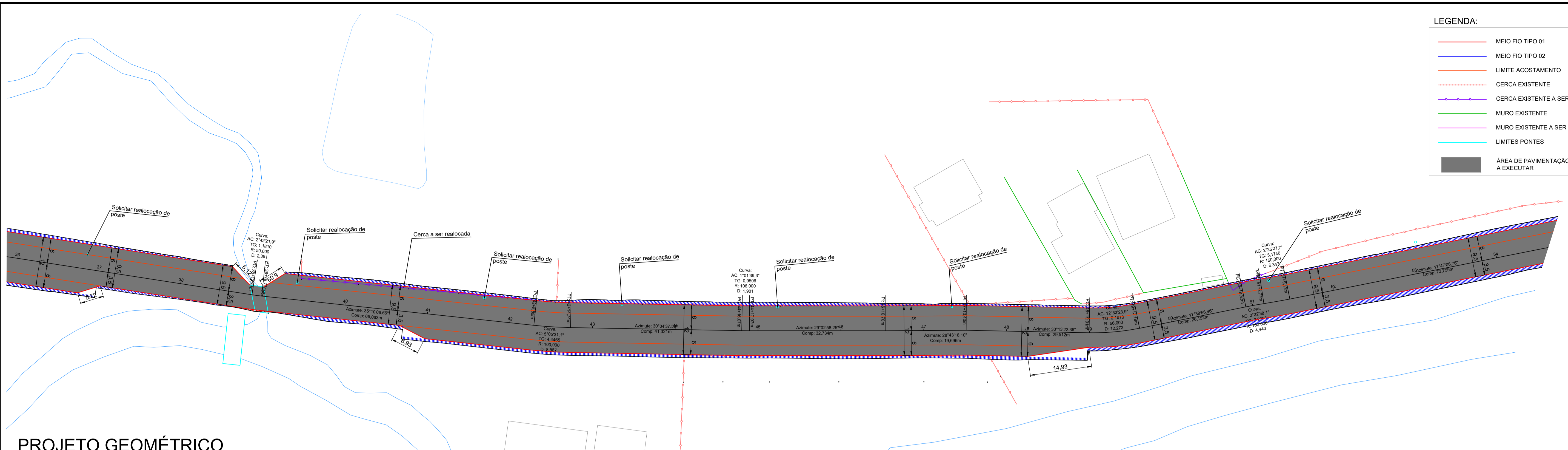
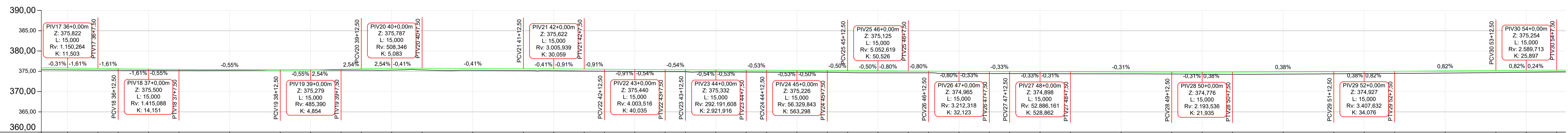


- LEGENDA:**
- MEIO FIO TIPO 01
 - MEIO FIO TIPO 02
 - LIMITE ACOSTAMENTO
 - CERCA EXISTENTE
 - CERCA EXISTENTE A SER REALOCADA
 - MURO EXISTENTE
 - MURO EXISTENTE A SER DEMOLIDO
 - LIMITES PONTES
 - ÁREA DE PAVIMENTAÇÃO ASFÁLTICA A EXECUTAR

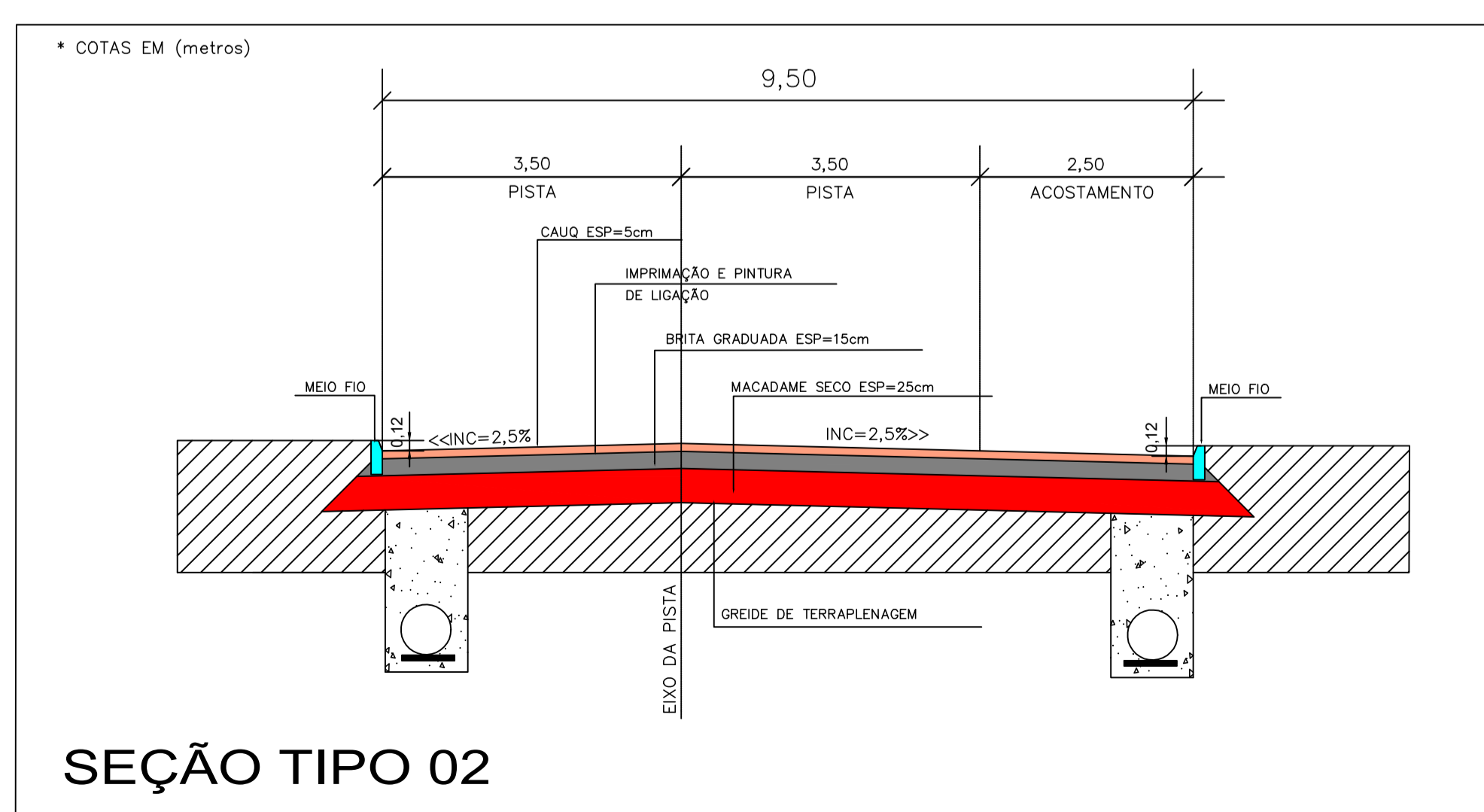
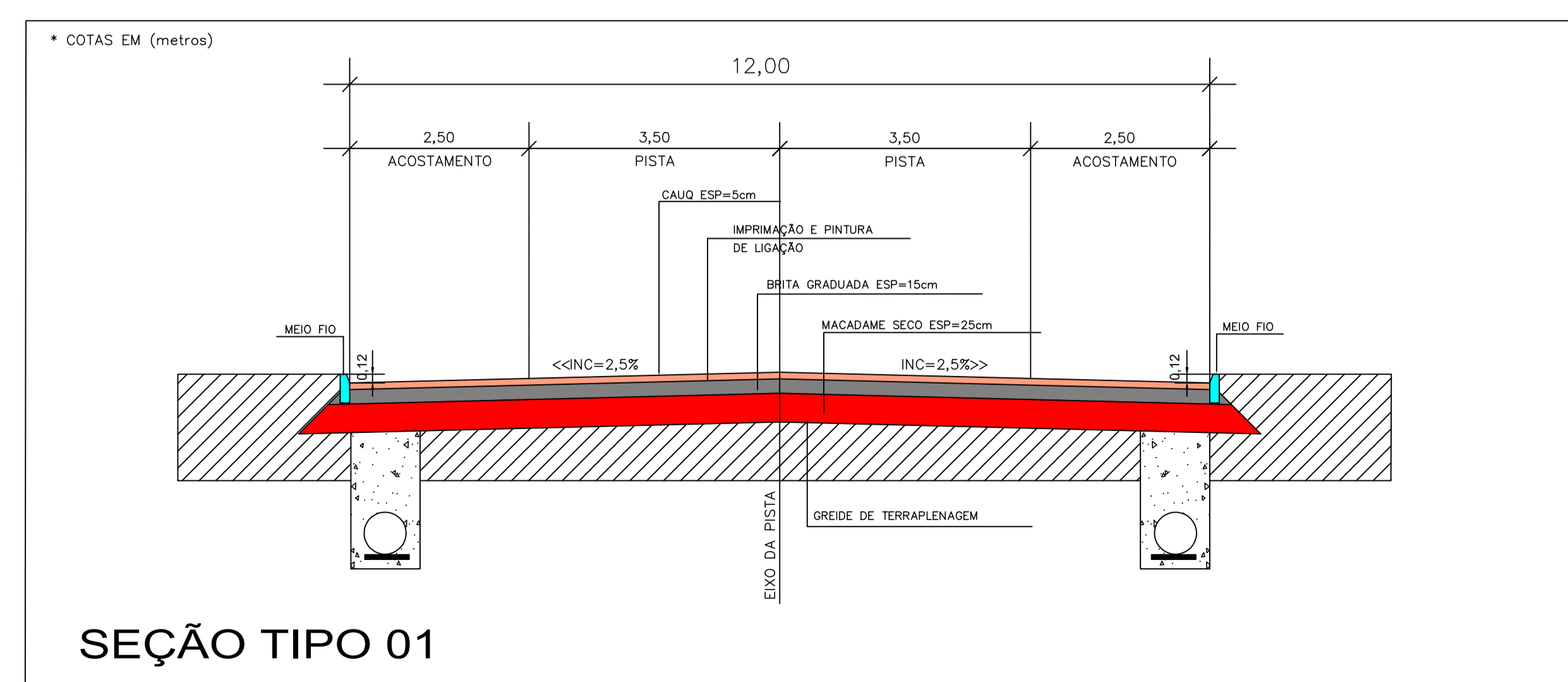


PROJETO GEOMÉTRICO
ESC 1/500



Estaqueamento	Distância	Cota do Terreno	Cota de Projeto	Cota Vermelha
0+00	0.00	375.332	375.797	0.466
0+25	25.00	375.280	375.701	0.421
0+50	50.00	375.244	376.620	0.376
0+75	75.00	375.221	375.519	0.298
1+00	100.00	375.200	375.458	0.258
1+25	125.00	375.203	375.520	0.317
1+50	150.00	375.338	376.337	0.001
1+75	175.00	375.302	375.469	0.167
2+00	200.00	375.286	375.596	0.310
2+25	225.00	375.287	375.731	0.435
2+50	250.00	375.335	375.756	0.421
2+75	275.00	375.244	375.704	0.460
3+00	300.00	375.164	375.653	0.488
3+25	325.00	375.132	375.612	0.481
3+50	350.00	375.057	375.554	0.497
3+75	375.00	375.016	375.508	0.492
4+00	400.00	374.950	375.447	0.497
4+25	425.00	374.917	375.389	0.482
4+50	450.00	374.883	375.373	0.490
4+75	475.00	374.842	375.332	0.490
5+00	500.00	374.798	375.293	0.494
5+25	525.00	374.769	375.266	0.497
5+50	550.00	374.736	375.227	0.490
5+75	575.00	374.705	375.188	0.483
6+00	600.00	374.684	375.163	0.479
6+25	625.00	374.655	375.120	0.464
6+50	650.00	374.635	375.065	0.430
6+75	675.00	374.635	375.025	0.390
7+00	700.00	374.674	374.974	0.489
7+25	725.00	374.446	374.940	0.494
7+50	750.00	374.438	374.923	0.487
7+75	775.00	374.418	374.899	0.481
8+00	800.00	374.401	374.875	0.474
8+25	825.00	374.376	374.837	0.461
8+50	850.00	374.330	374.798	0.469
8+75	875.00	374.296	374.788	0.503
9+00	900.00	374.264	374.804	0.540
9+25	925.00	374.274	374.898	0.524
9+50	950.00	374.437	374.935	0.498
9+75	975.00	374.603	374.988	0.488
10+00	1000.00	374.574	375.090	0.516
10+25	1025.00	374.693	375.192	0.500
10+50	1050.00	374.764	375.243	0.479
10+75	1075.00	374.821	375.272	0.451

Perfil Longitudinal
Escala: 1/500



- NOTAS:**
- A PREFEITURA SE RESPONSABILIZA PELA APROVAÇÃO DO PROJETO COM EMISSÃO DO ALVARÁ E APRESENTAÇÃO DA DISPENSA OU LICENÇA AMBIENTAL PARA CADA PROJETO.
 - HAVENDO NECESSIDADE DE SUPRESSÃO DE VEGETAÇÃO A PREFEITURA SE RESPONSABILIZA PELA APRESENTAÇÃO DOS DOCUMENTOS NECESSÁRIOS PARA PERMISSÃO DE CORTE.
 - SOLICITAR O ARQUIVO DIGITAL PARA LOCAÇÃO DA OBRA COM ESTAÇÃO TOTAL.
 - CONSIDERAR MEIO FIO REBAIXADO PARA TODOS OS ACESSOS.

GEOMAPA Engenharia
AV. BARÃO DO RIO BRANCO, 99 - RIO DO SUL - S.C. (47) 3521-8457

AMAVI ASSOCIAÇÃO DOS MUNICÍPIOS DO ALTO VALE DO ITAJAÍ

PROJETO DE PAVIMENTAÇÃO DA RUA SÃO JOÃO

MUNICÍPIO DE AGROLÂNDIA

RUA SÃO JOÃO

PROJETO GEOMÉTRICO
PERFIL LONGITUDINAL
SEÇÕES TIPO

PAV

05

GABRIELA SKOWASCH BOSSE
ENGENHEIRA CIVIL
CREASC Nº 178.970/0

DIREITOS AUTORAIS RESERVADOS - PROIBIDA QUALQUER REPRODUÇÃO SEM AUTORIZAÇÃO EXPRESSA