

C.E. RODOLFO THEILACKER
A AMPLIAR (-27.381649, -49.822344)

Rua Rodolfo Theilacker

LIMITE PERÍMETRO URBANO

Rua dos Pioneiros


Distância entre Prefeitura e
C.E. Rodolfo Theilacker
3,5 quilômetros

Rua dos Pioneiros

PREFEITURA MUNICIPAL
DE AGROLÂNDIA
(-27.411427, -49.829689)

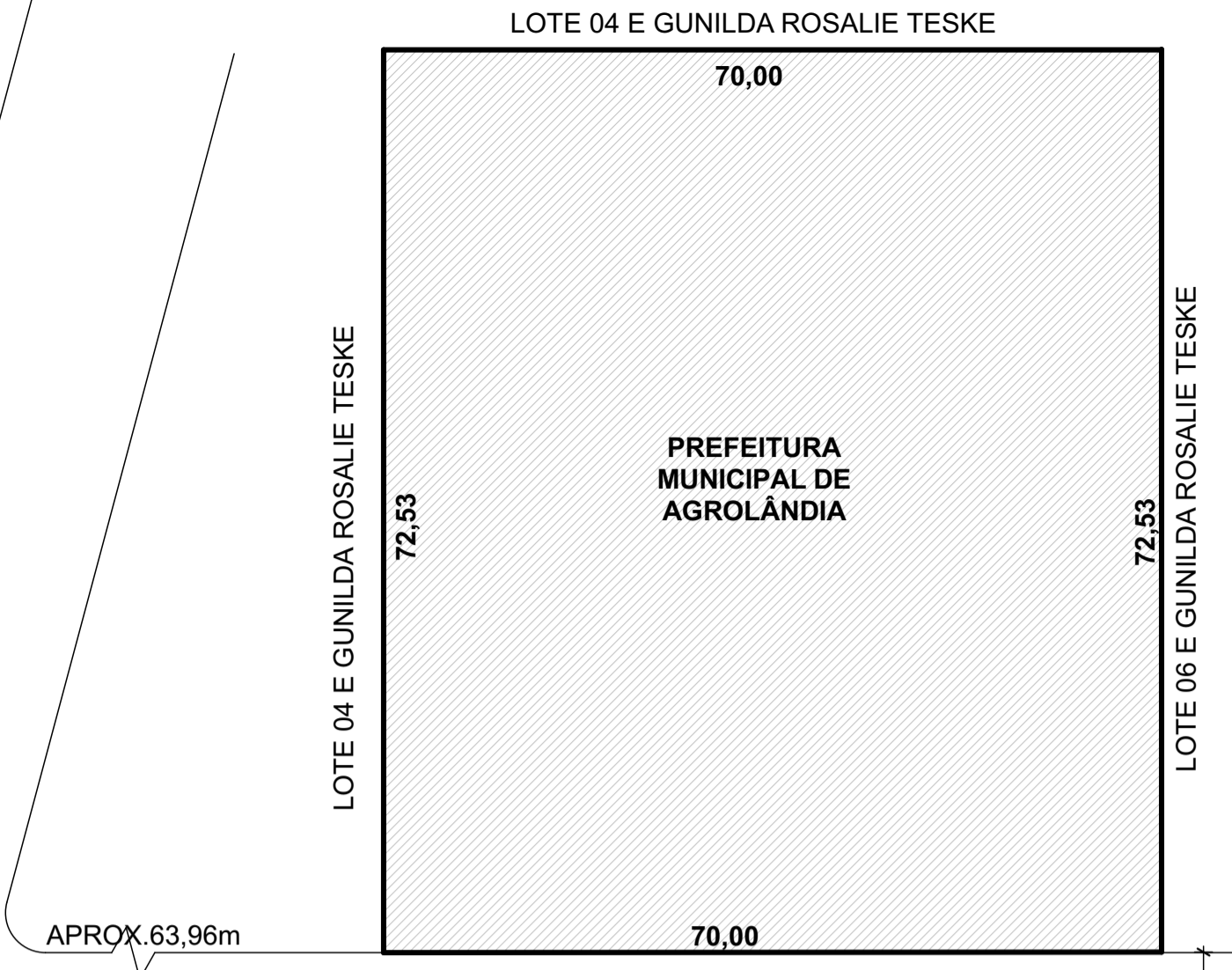
LOCALIZAÇÃO
S/ESC.

RUA CARLOS MARX SIGEL



APROX. 150,00m

RUA DOS PIONEIROS



LOTE 04 E GUNILDA ROSALIE TESKE

70,00

LOTE 04 E GUNILDA ROSALIE TESKE

72,53

PREFEITURA
MUNICIPAL DE
AGROLÂNDIA

LOTE 06 E GUNILDA ROSALIE TESKE

72,53

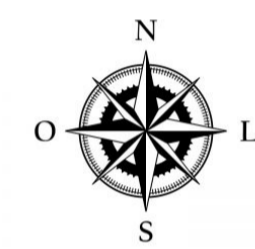
APROX. 63,96m

70,00

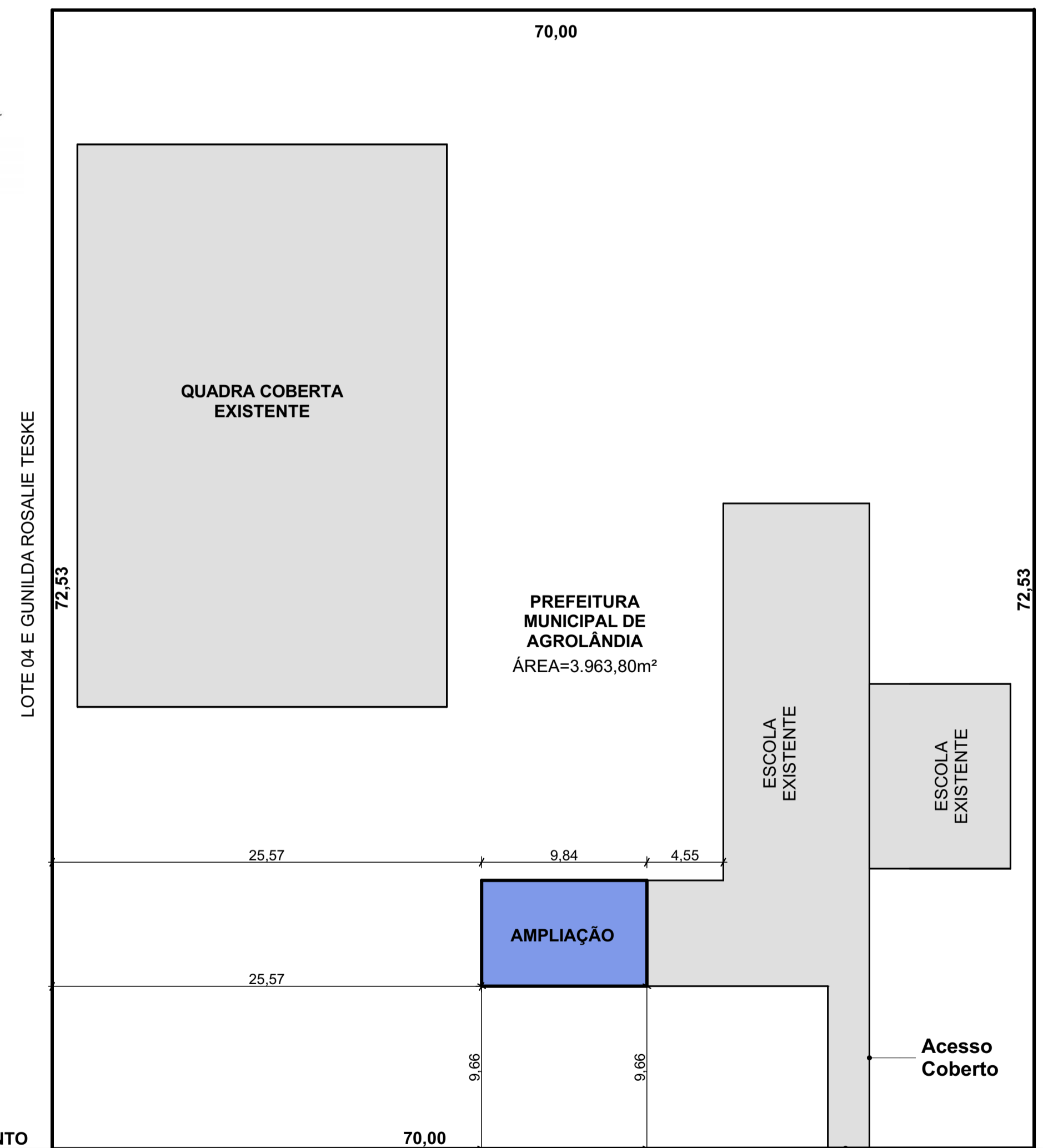
RUA RUDOLFO THEILACKER

12,00

SITUAÇÃO
ESC.: 1/500



LOTE 04 E GUNILDA ROSALIE TESKE



LOTE 04 E GUNILDA ROSALIE TESKE

72,53

70,00

QUADRA COBERTA
EXISTENTE

PREFEITURA
MUNICIPAL DE
AGROLÂNDIA
ÁREA=3.963,80m²

ESCOLA
EXISTENTE

ESCOLA
EXISTENTE

LOTE 06 E GUNILDA ROSALIE TESKE

72,53

25,57

9,84

4,55

AMPLIAÇÃO

25,57

70,00

RUA RUDOLFO THEILACKER

Acesso
Coberto

ALINHAMENTO
PASSEIO
MEIO-FIO


MEIO-FIO
PASSEIO
ALINHAMENTO

Acesso
Pedrestes

1,50
9,00
12,00
1,50

LOCAÇÃO
ESC.: 1/500

CARIMBOS E APROVAÇÕES:

PROJETO - RESPONSÁVEL TÉCNICO:  Larissa Lenz Santos Arquiteta e Urbanista - AMAVI CAU / 448155-0	EXECUÇÃO - RESPONSÁVEL TÉCNICO:	ASSINATURA - PROPRIETÁRIO: (REPRESENTANTE)
REVISÃO	DATA	ALTERAÇÕES

PROJETO ARQUITETÔNICO



RUA: XV DE NOVEMBRO, Nº 737
CEP: 89160-015 -CENTRO
RIO DO SUL/SC
FONE/FAX: (47) 3531-4242
E-mail: amavi@amavi.org.br
http://www.amavi.org.br

OBRA: AMPLIAÇÃO - C.E. RODOLFO THEILACKER		
PROPRIETÁRIO: PREFEITURA MUNICIPAL DE AGROLÂNDIA		
ENDEREÇO: Rua Rodolfo Theilacker - Bairro Ipiranga - Agrolândia/SC		
CONTEÚDO: - LOCALIZAÇÃO - SITUAÇÃO - LOCAÇÃO	DESENHO: LARISSA LENZ ÁREA TOTAL: 68,19 m² ÁREA TERRENO: ESCALA: INDICADA DATA: 20/07/2021	FOLHA: ARQ 01/03

TODOS OS DIREITOS RESERVADOS. PROIBIDA A REPRODUÇÃO PARCIAL OU TOTAL.
DESENHO VÁLIDO SOMENTE ASSINADO PELO RESPONSÁVEL DO PROJETO.