Estaca: 18+11,119
Cota do terreno: 103,542
Cota do projeto: 103,651

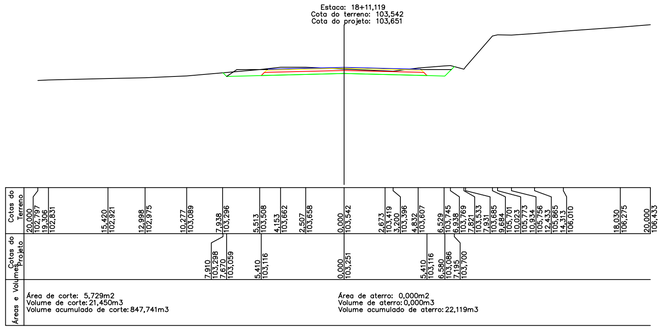

Estaca: 20+2,500
Cota do terreno: 102,076
Cota do projeto: 102,267

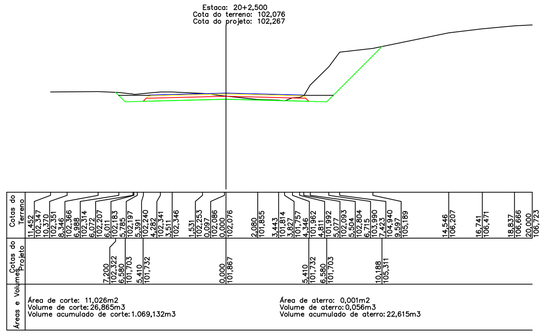

Estaca: 18+7,500
Cota do terreno: 103,742
Cota do projeto: 103,811

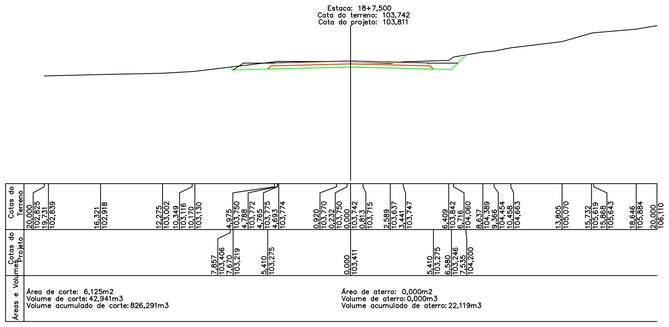

Estaca: 20
Cota do terreno: 102,155
Cota do projeto: 102,377

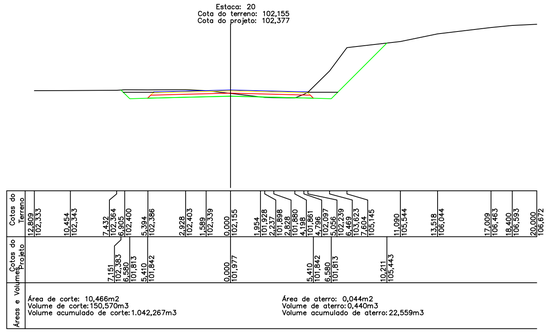

Estaca: 18
Cota do terreno: 103,959
Cota do projeto: 104,069

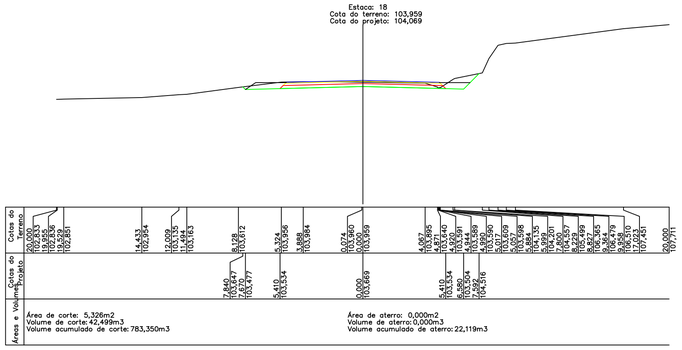

Estaca: 19
Cota do terreno: 103,074
Cota do projeto: 103,259

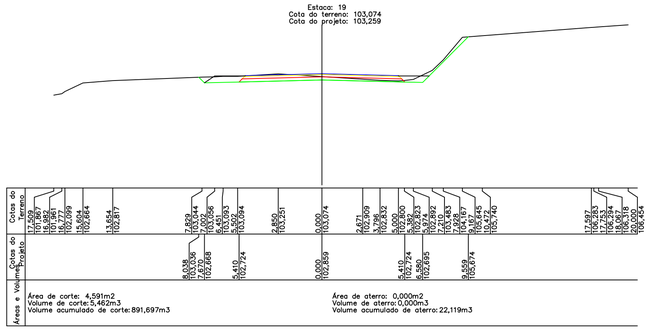

Estaca: 20+5,958
Cota do terreno: 101,908
Cota do projeto: 102,122



Estaca: 17+12,500
Cota do terreno: 104,007
Cota do projeto: 104,183

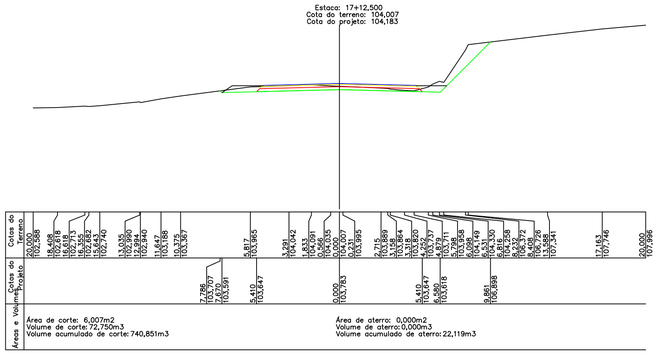

Estaca: 18+18,775
Cota do terreno: 103,166
Cota do projeto: 103,313

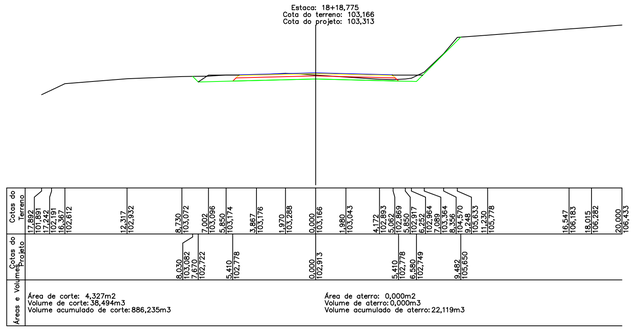

Estaca: 20+2,744
Cota do terreno: 102,070
Cota do projeto: 102,256

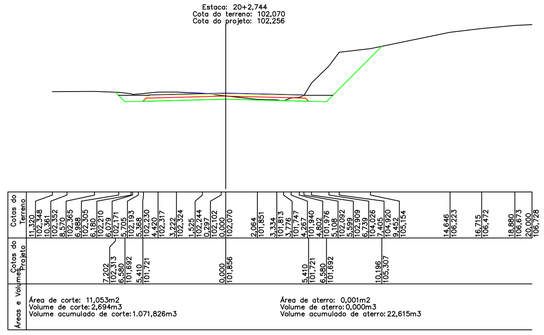

-SOLICITAR O ARQUIVO DIGITAL PARA LOCAÇÃO DA OBRA COM ESTAÇÃO TOTAL.

CARIMBOS E APROVAÇÕES:

PROJETO - RESPONSÁVEL TÉCNICO:

IVAN JAHNKE
Engenheiro Civil - CREA/SC 82584-1
ART nº 5208961-6

EXECUÇÃO - RESPONSÁVEL TÉCNICO:

ASSINATURA - PROPRIETÁRIO (REPRESENTANTE):

REVISÃO	DATA	ALTERAÇÕES

PROJETO DE INFRAESTRUTURA URBANA

AMAVI
ASSOCIAÇÃO DOS MUNICÍPIOS DO ALTO VALE DO ITAJAÍ

RUA: XV DE NOVEMBRO, Nº 737
CEP: 89160-015 -CENTRO
RIO DO SUL/SC
FONE/FAX: (47) 3531-4242
E-mail: amavi@amavi.org.br
http://www.amavi.org.br

OBRA: PAVIMENTAÇÃO ASFÁLTICA, DRENAGEM PLUVIAL, SINALIZAÇÃO VIÁRIA E PAVIMENTAÇÃO DOS PASSEIOS EM PAVER DA RUA ADELE BAUER - TRECHO 02

PROPRIETÁRIO: PREFEITURA MUNICIPAL DE AGROLÂNDIA

ENDEREÇO: RUA ADELE BAUER - AGROLÂNIDA - SC

CONTEÚDO: SEÇÕES TRANSVERSAIS

DESENHO: ARIEL MASSON, LUCIANO R. KRÜGER e RAFAEL G. MÜLLER

ÁREA DE PAVIMENTAÇÃO ASFÁLTICA
A: PISTA: 1.802,11 m²

ÁREA DOS PASSEIOS: 691,82 m²

EXTENÇÃO DO TRECHO À PAVIMENTAR: 175,00 m

ESCALA: INDICADA

DATA: 18/09/2014

FOLHA: 05/08

TODOS OS DIREITOS RESERVADOS. PROIBIDA A REPRODUÇÃO PARCIAL OU TOTAL.
DESENHO VÁLIDO SÓMENTE ASSINADO PELO RESPONSÁVEL DO PROJETO.