

LEGENDA:

SINALIZAÇÃO CONFORME CONSELHO NACIONAL DE TRANSITO (CONTRAN)
SINALIZAÇÃO URBANA

	VELOCIDADE MÁXIMA PERMITIDA - 40 Km/h	CODIGO R-19
	PASSAGEM DE PEDESTRES	

FAIXA CENTRAL AMARELA DUPLA CONTINUA
E=10cm INTERVALO DE 10 cm ENTRE AS FAIXAS

PROJETO DE SINALIZAÇÃO
ESC 1/500

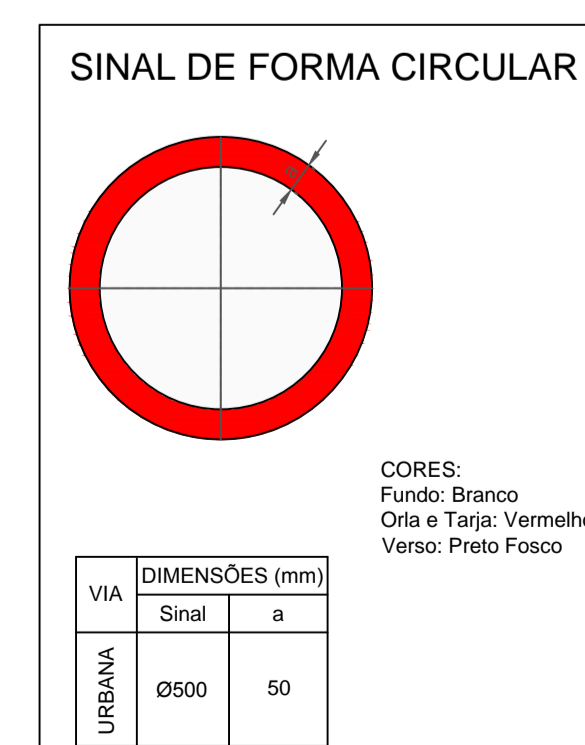
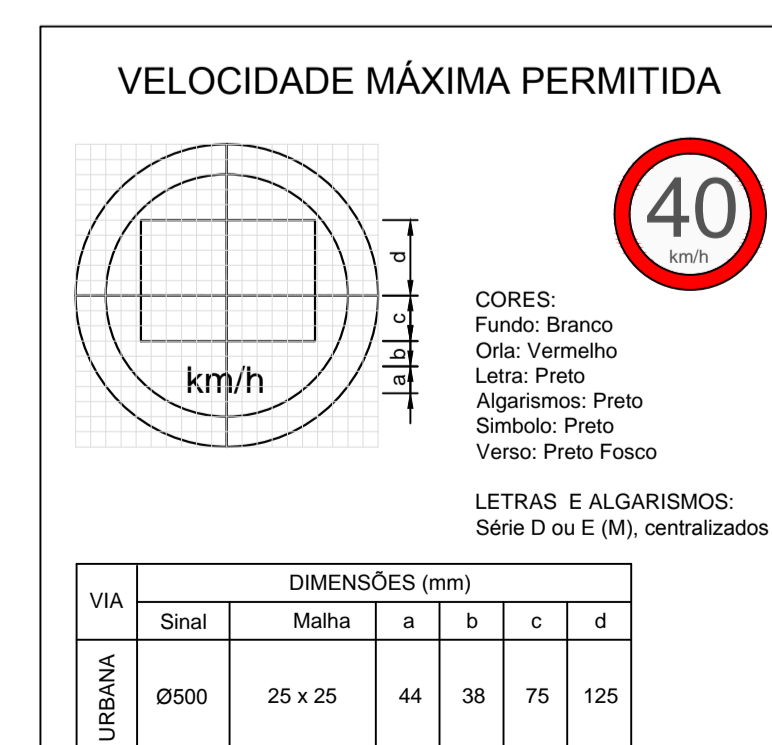
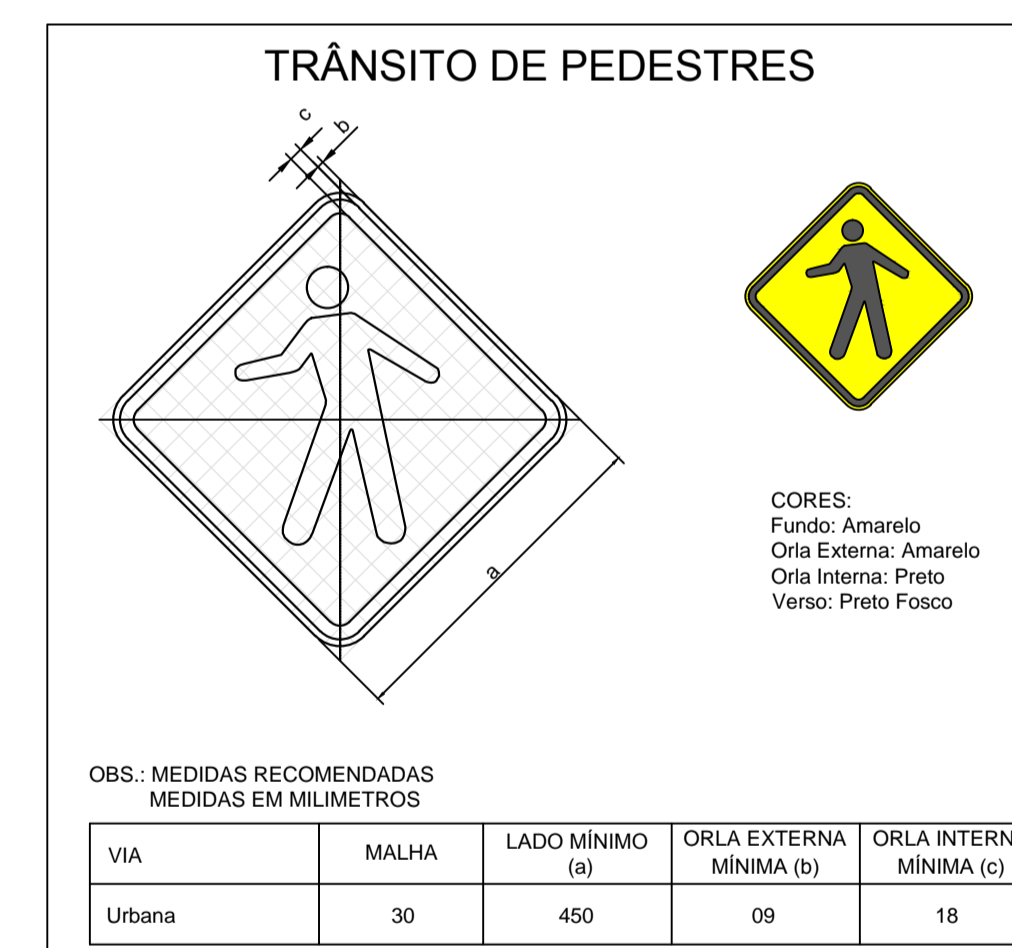
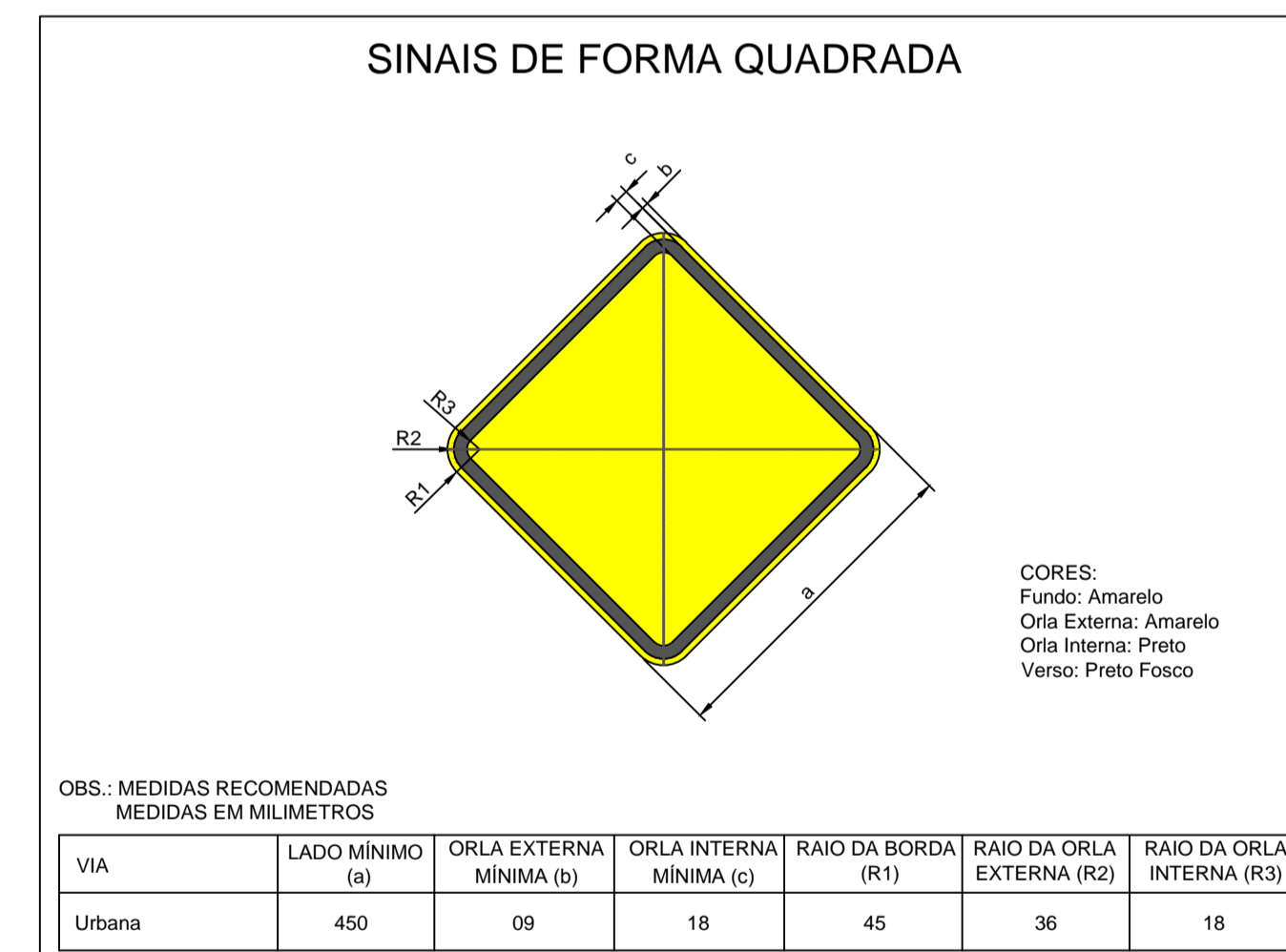
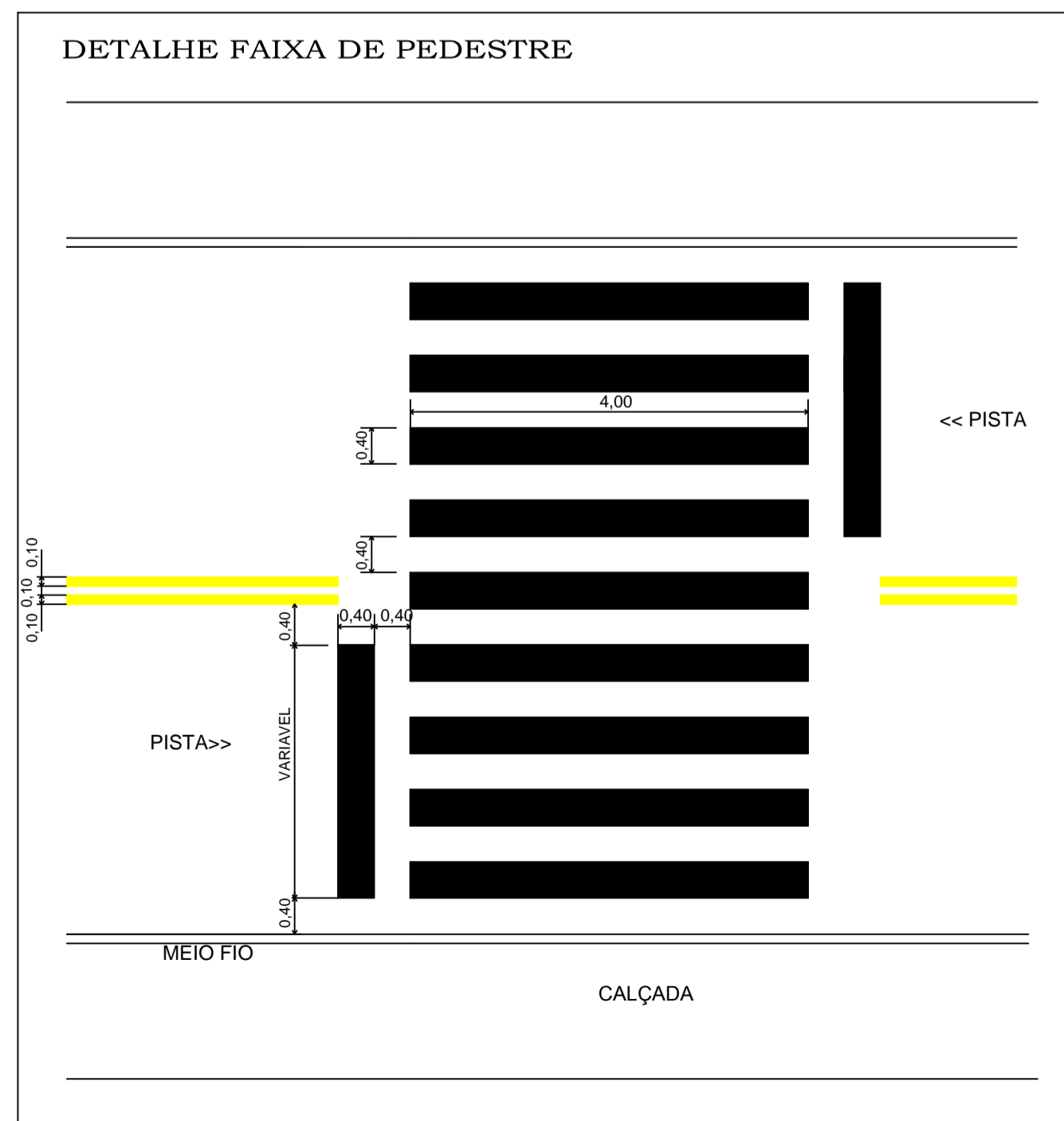
-SOLICITAR O ARQUIVO DIGITAL PARA LOCAÇÃO DA OBRA COM ESTAÇÃO TOTAL.

CARIMBOS E APROVAÇÕES:

PROJETO - RESPONSÁVEL TÉCNICO: EXECUÇÃO - RESPONSÁVEL TÉCNICO: ASSINATURA - PROPRIETÁRIO (REPRESENTANTE):

IVAN JAHNKE
Engenheiro Civil - CREA/SC 82584-1
ART nº 5208961-6

REVISÃO DATA ALTERAÇÕES



PROJETO DE INFRAESTRUTURA URBANA

RUA: XV DE NOVEMBRO, Nº 737
CEP: 89160-015 - CENTRO
RIO DO SUL/SC
FONE/FAX: (47) 3531-4242
E-mail: amavi@amavi.org.br
http://www.amavi.org.br

ASSOCIAÇÃO DOS MUNICÍPIOS DO ALTO VALE DO ITAÍ

OBRA: PAVIMENTAÇÃO ASFÁLTICA, DRENAGEM PLUVIAL, SINALIZAÇÃO VIÁRIA E PAVIMENTAÇÃO DOS PASSEIOS EM PAVER DA RUA ADELE BAUER - TRECHO 02

PROPRIETÁRIO: PREFEITURA MUNICIPAL DE AGROLÂNDIA

ENDEREÇO: RUA ADELE BAUER - AGROLÂNDIA - SC

CONTEÚDO: PROJETO DE SINALIZAÇÃO VIÁRIA, DETALHE FAIXA REBAIXADA, DETALHE DAS PLACAS

DESENHO: ARIEL MASSON, LUCIANO R. KRÜGER e RAFAEL G. MÜLLER

ÁREA DE PAVIMENTAÇÃO ASFÁLTICA
A: PISTA: 1.802,11 m²

ÁREA DOS PASSEIOS:
691,82 m²

EXTENSÃO DO TRECHO A PAVIMENTAR:
175,00 m

ESCALA: INDICADA

DATA: 18/09/2014

FOLHA: 08/08

TODOS OS DIREITOS RESERVADOS. PROIBIDA A REPRODUÇÃO PARCIAL OU TOTAL. DESENHO VÁLIDO SOMENTE ASSINADO PELO RESPONSÁVEL DO PROJETO.