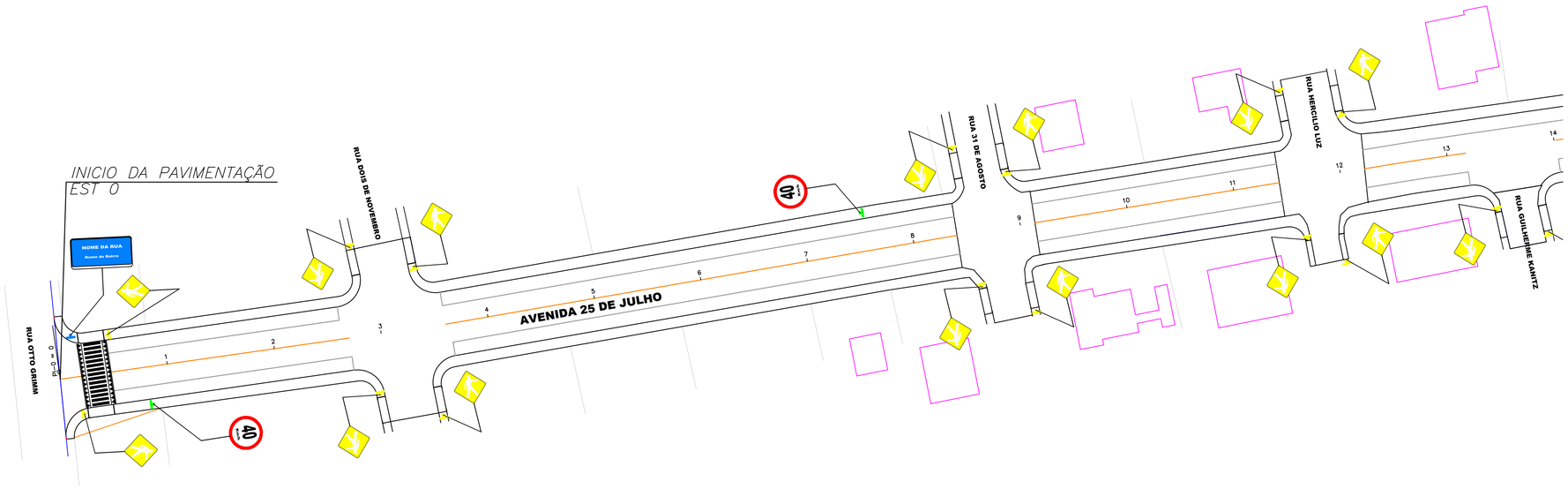

PROJETO DE SINALIZAÇÃO
ESC 1/500

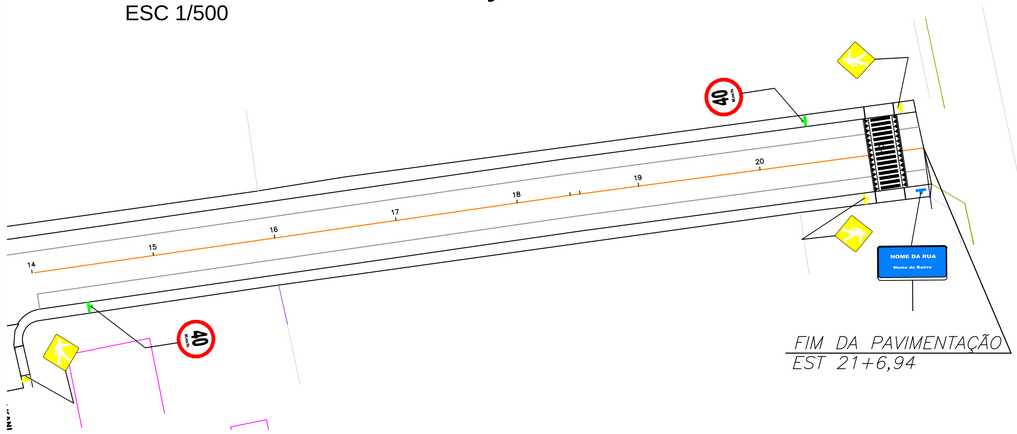



DETALHE PLACA

LEGENDA:

SINALIZAÇÃO CONFORME CONSELHO NACIONAL DE TRANSITO (CONTRAN)
SINALIZAÇÃO URBANA

40 Km/h	VELOCIDADE MAXIMA PERMITIDA - 40 Km/h	CODIGO R-19
PARE	PARADA OBRIGATÓRIA	CODIGO R-1
	PASSAGEM DE PEDESTRES	
NOME DA RUA Nome do Bairro	NOME DA RUA E BAIRRO	

FAIXA CENTRAL DUPLA E=10Cm

FAIXA LATERAL SIMPLES E=10Cm

-SOLICITAR O ARQUIVO DIGITAL PARA LOCAÇÃO DA OBRA COM ESTAÇÃO TOTAL.

CARIMBOS E APROVAÇÕES:

PROJETO DE SINALIZAÇÃO
ESC 1/500

Características dos Sinais de Regulamentação

Forma	Cor	
OBRIGAÇÃO / RESTRIÇÃO — PROIBIÇÃO	Fundo	Branca
	Símbolo	Preta
	Targa	Vermelha
	Orla	Vermelha
	Letras	Preta

Características dos Sinais R-1 e R-2

Sinal Forma	Gódigo	Cor	
	R-1	Fundo	Vermelha
		Orla interna	Branca
		Orla externa	Vermelha
		Letras	Branca
	R-2	Fundo	Branca
		Orla	Vermelha

DIMENSÕES DAS PLACAS ADOTADAS
PLACA DE FORMA CIRCULAR D=50 cm
PLACA DE FORMA OCTOGONAL LADO= 25 cm
PLACA DE FORMA TRIANGULAR LADO= 75 cm

NOTA: DEMAIS MEDIDAS COMO TAMANHO DE LETRAS ORLA, TARJA, ETC DE ACORDO COM AS PUBLICAÇÕES MANUAL BRASILEIRO DE SINALIZAÇÃO DE TRANSITO DO CONSELHO NACIONAL DE TRANSITO (CONTRAN)
VOLUME I–SINALIZACAO VERTICAL DE REGULAMENTACAO
VOLUME II – SINALIZACAO VERTICAL DE ADVERTENCIA
VOLUME IV – SINALIZACAO HORIZONTAL

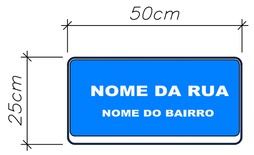

DETALHE FAIXA ELEVADA
PLANTA DA SINALIZAÇÃO VIÁRIA

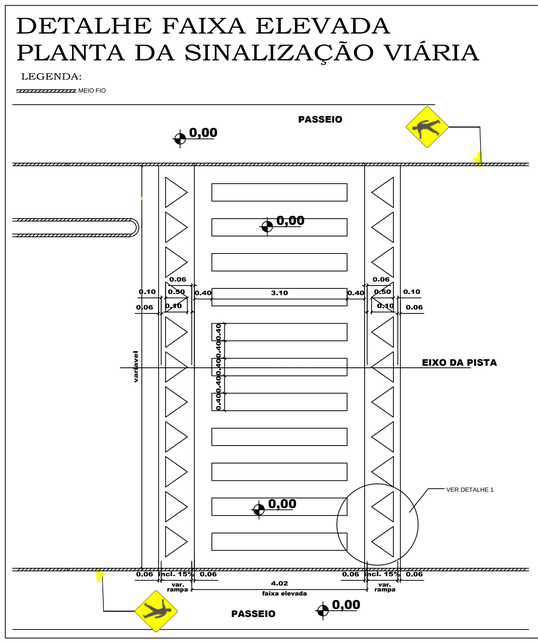

CORTE AA



CORTE BB



DETALHE 1

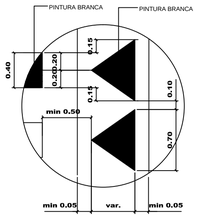

PROJETO - RESPONSÁVEL TÉCNICO:
IVAN JAHNKE
Engenheiro Civil - CREA/SC 82584-1

EXECUÇÃO - RESPONSÁVEL TÉCNICO:

ASSINATURA - PROPRIETÁRIO (REPRESENTANTE):

REVISÃO	DATA	ALTERAÇÕES

PROJETO DE INFRAESTRUTURA URBANA

AMAVI
ASSOCIAÇÃO DOS MUNICÍPIOS DO ALTO VALE DO ITAJAÍ
RUA: XV DE NOVEMBRO, N° 737
CEP: 89160-015 -CENTRO
RIO DO SUL/SC
FONE/FAX: (47) 3531-4242
E-mail: amavi@amavi.org.br
http://www.amavi.org.br

OBRA:
PAVIMENTAÇÃO ASFÁLTICA, DRENAGEM PLUVIAL, SINALIZAÇÃO VIÁRIA E PAVIMENTAÇÃO DOS PASSEIOS EM PAVER DA AVENIDA 25 DE JULHO

PROPRIETÁRIO:
PREFEITURA MUNICIPAL DE AGROLÂNDIA

ENDEREÇO:
AVENIDA 25 DE JULHO - AGROLÂNIDA - SC

CONTEÚDO:
PROJETO DE SINALIZAÇÃO VIÁRIA
DETALHE DA FAIXA ELEVADA
DETALHE DAS PLACAS

DESENHO:
ARIEL MASSON, LUCIANO R. KRÜGER e RAFAEL G. MÜLLER

ÁREA DE PAVIMENTAÇÃO ASFÁLTICA
A: PISTA: 3573,60 m² A: ACOSTAMENTO: 1804,46 m²

ÁREA DOS PASSEIOS:
1681,44m²

EXTENÇÃO DO TRECHO Á PAVIMENTAR:
426,94 m

ESCALA:
INDICADA

DATA:
28/11/2013

FOLHA:
07/07

TODOS OS DIREITOS RESERVADOS. PROIBIDA A REPRODUÇÃO PARCIAL OU TOTAL. DESENHO VÁLIDO SOMENTE ASSINADO PELO RESPONSÁVEL DO PROJETO.