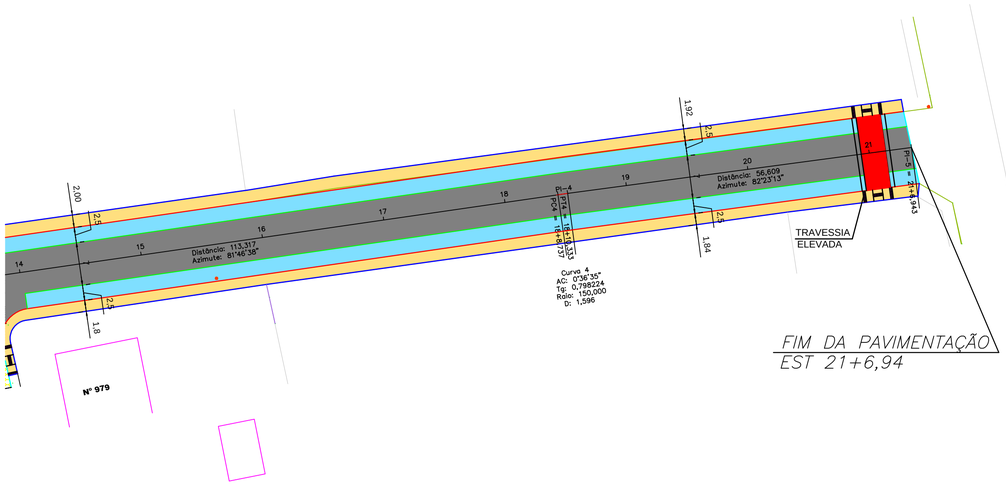

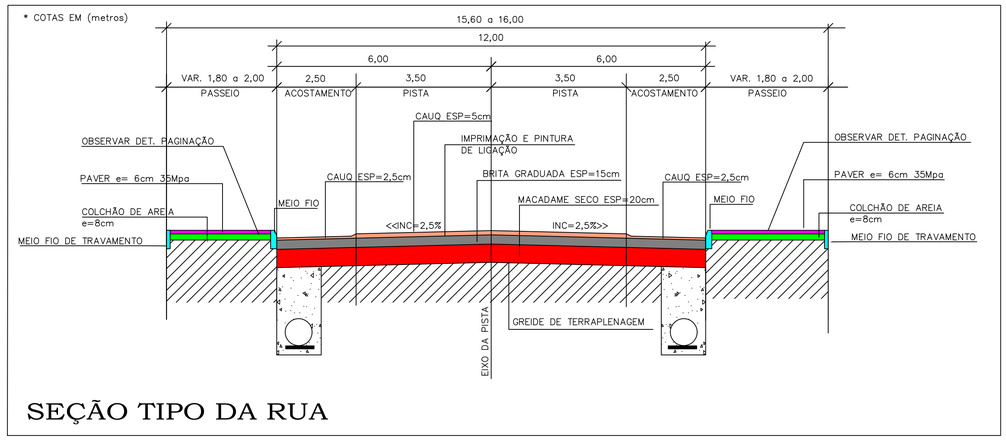

SEÇÃO TIPO DA RUA

PROJETO GEOMÉTRICO
ESC 1/500

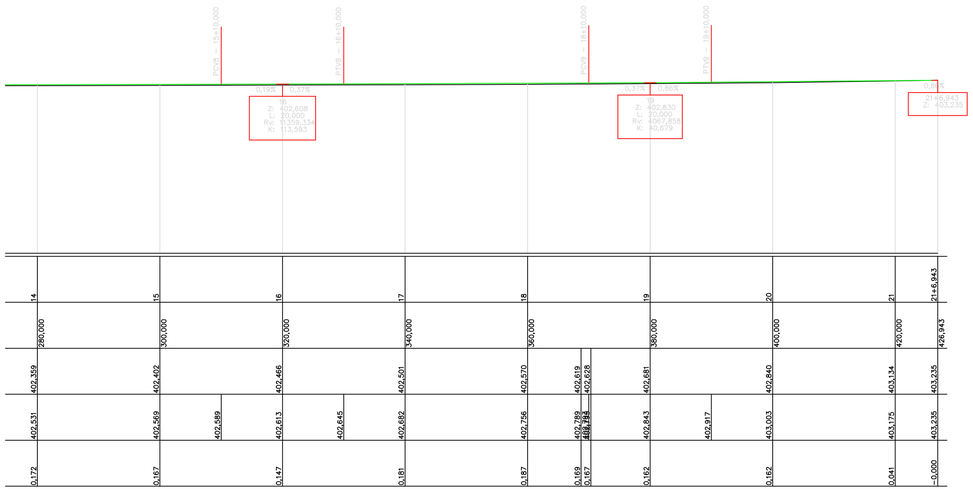

PERFIL LONGITUDINAL
ESC 1/500

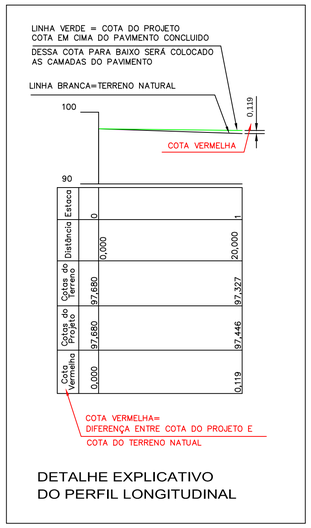

DETALHE EXPLICATIVO
DO PERFIL LONGITUDINAL

LEGENDA:

- MEIO FIO TIPO 01
- MEIO FIO TIPO 02
- MEIO FIO EXISTENTE
- ÁREA DE PAVIMENTAÇÃO ASFÁLTICA A EXECUTAR
- ÁREA DE PAVIMENTAÇÃO DOS PASSEIOS EM PAVER A EXECUTAR
- ÁREA DE PAVIMENTAÇÃO ASFÁLTICA DO ACOSTAMENTO A EXECUTAR
- ÁREA DE REMOÇÃO DAS LAJOTAS PARA EXECUÇÃO DO PAVIMENTO ASFÁSTICO

DETALHE DE PAGINAÇÃO DO PAVIMENTO INTERTRAVADO DE CONCRETO (PAVER) e PODOTÁTIL FAIXA ELEVADA

ESCALA 1:25

OBS.: MEDIDAS EM CENTIMETROS

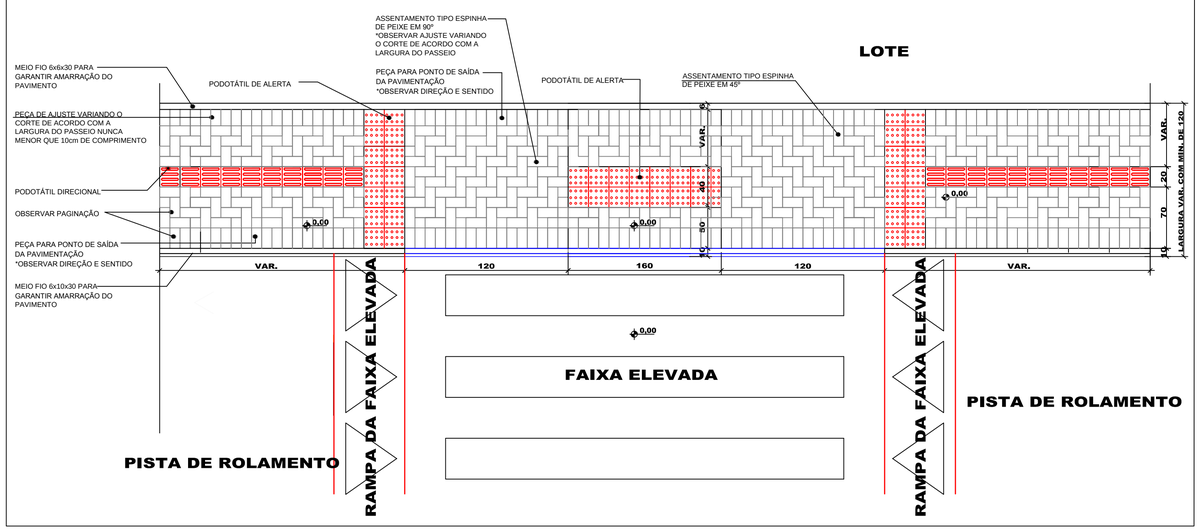

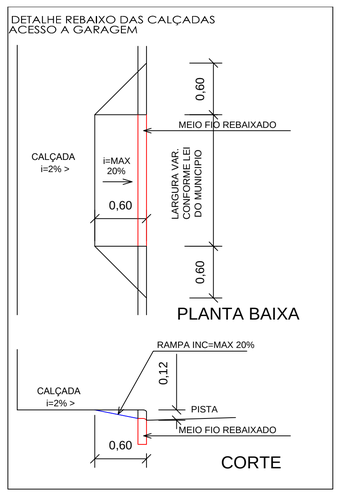

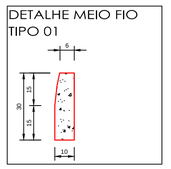

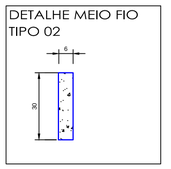

-SOLICITAR O ARQUIVO DIGITAL PARA LOCAÇÃO DA OBRA COM ESTAÇÃO TOTAL.

CARIMBOS E APROVAÇÕES:

PROJETO - RESPONSÁVEL TÉCNICO:	EXECUÇÃO - RESPONSÁVEL TÉCNICO:	ASSINATURA - PROPRIETÁRIO (REPRESENTANTE):
IVAN JAHNKE Engenheiro Civil - CREA/SC 82584-1		

REVISÃO	DATA	ALTERAÇÕES

PROJETO DE INFRAESTRUTURA URBANA

AMAVI
ASSOCIAÇÃO DOS MUNICIPIOS DO ALTO VALE DO ITAJAÍ
RUA: XV DE NOVEMBRO, N° 737
CEP: 89160-015 -CENTRO
RIO DO SUL/SC
FONE/FAX: (47) 3531-4242
E-mail: amavi@amavi.org.br
http://www.amavi.org.br

OBRA:
PAVIMENTAÇÃO ASFÁLTICA, DRENAGEM PLUVIAL, SINALIZAÇÃO VIÁRIA E PAVIMENTAÇÃO DOS PASSEIOS EM PAVER DA AVENIDA 25 DE JULHO

PROPRIETÁRIO:
PREFEITURA MUNICIPAL DE AGROLÂNDIA

ENDEREÇO:
AVENIDA 25 DE JULHO - AGROLÂNIDA - SC

CONTEÚDO:
- PROJETO GEOMÉTRICO
- PERFIL LONGITUDINAL
- DETALHE EXPLICATIVO DO PERFIL LONGITUDINAL
- SEÇÃO TIPO DA RUA
- DETALHE MEIO FIO TIPO 01 E 02
- DETALHE DE REBAIXO DAS CALÇADAS ACESSO A GARAGEM
- DETALHE DE PAGINAÇÃO DO PAVER E FAIXA ELEVADA

DESENHO: ARIEL MASSON, LUCIANO R. KRÜGER e RAFAEL G. MÜLLER

ÁREA DE PAVIMENTAÇÃO ASFÁLTICA
A: PISTA: 3573,60 m² A: ACOSTAMENTO: 1804,46 m²

ÁREA DOS PASSEIOS: 1681,44m²

EXTENÇÃO DO TRECHO À PAVIMENTAR: 426,94 m

ESCALA: INDICADA

DATA: 28/11/2013

FOLHA: 03/07

TODOS OS DIREITOS RESERVADOS. PROIBIDA A REPRODUÇÃO PARCIAL OU TOTAL. DESENHO VÁLIDO SOMENTE ASSINADO PELO RESPONSÁVEL DO PROJETO.