Seção: 04
4+0,00m

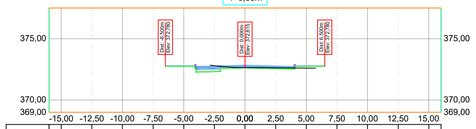

Terreno Natural						372,803	372,635	372,631	372,605				
Cota de Projeto					372,755	372,303	372,615	372,553	372,755				

Seção: 09
9+0,00m

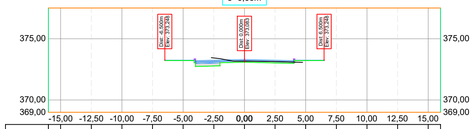

Terreno Natural						373,428	373,165	373,132					
Cota de Projeto					373,223	372,771	373,083	373,021	373,223				

TABELA DE VOLUMES TOTAIS						
Seção/Estaca	Área de Corte	Volume de Corte	Volume de Corte Acumulado	Área de Aterro	Volume de Aterro	Volume de Aterro Acumulado
0+0,00m	3,416m²	0,000m³	0,000m³	0,000m²	0,000m³	0,000m³
1+0,00m	1,663m²	50,804m³	50,804m³	0,746m²	7,463m³	7,463m³
2+0,00m	0,879m²	25,432m³	76,237m³	0,553m²	12,995m³	20,459m³
3+0,00m	0,827m²	17,075m³	93,313m³	0,049m²	6,022m³	26,481m³
4+0,00m	0,843m²	16,709m³	110,023m³	0,248m²	2,970m³	29,452m³
5+0,00m	1,041m²	18,847m³	128,871m³	0,049m²	2,978m³	32,430m³
6+0,00m	1,086m²	21,283m³	150,154m³	0,019m²	0,691m³	33,121m³
7+0,00m	1,200m²	22,873m³	173,028m³	0,116m²	1,359m³	34,481m³
8+0,00m	1,068m²	22,694m³	195,723m³	0,208m²	3,252m³	37,734m³
9+0,00m	1,206m²	22,756m³	218,480m³	0,091m²	3,006m³	40,740m³
10+0,00m	1,098m²	23,056m³	241,536m³	0,064m²	1,565m³	42,305m³
11+0,00m	1,594m²	26,930m³	268,467m³	0,000m²	0,646m³	42,952m³
12+0,00m	2,290m²	38,846m³	307,313m³	0,000m²	0,000m³	42,952m³
12+10,50m	1,628m²	39,191m³	346,505m³	0,001m²	0,018m³	42,971m³

Seção: 03
3+0,00m

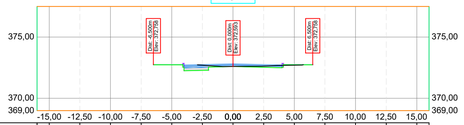

Terreno Natural						372,699	372,596	372,622	372,703				
Cota de Projeto					372,733	372,280	372,593	372,530	372,733	372,733			

Seção: 08
8+0,00m

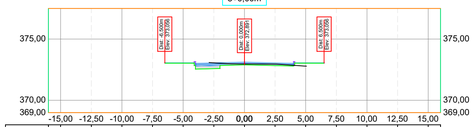

Terreno Natural						373,056	372,869	372,858	372,785				
Cota de Projeto					373,031	372,679	372,891	372,829	373,031				

Seção: 13
12+10,50m

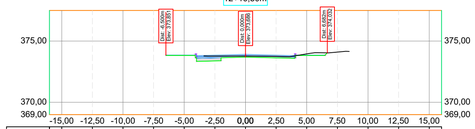

Terreno Natural						373,773	373,767	373,752	373,950	374,102			
Cota de Projeto					373,826	373,373	373,686	373,623	373,826				

Seção: 02
2+0,00m

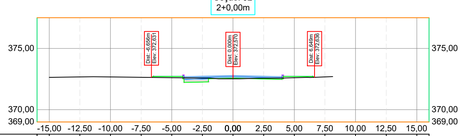

Terreno Natural	372,641	372,673	372,671	372,641	372,611	372,581	372,523	372,564	372,607	372,671			
Cota de Projeto					372,710	372,258	372,570	372,808	372,710				

Seção: 07
7+0,00m

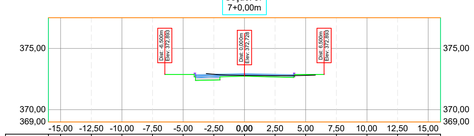

Terreno Natural						372,890	372,797	372,773	372,799				
Cota de Projeto					372,868	372,415	372,728	372,655	372,868				

Seção: 12
12+0,00m

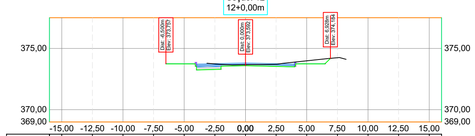

Terreno Natural						373,735	373,669	373,706	373,988	374,237			
Cota de Projeto					373,732	373,279	373,592	373,529	373,732				

Seção: 01
1+0,00m

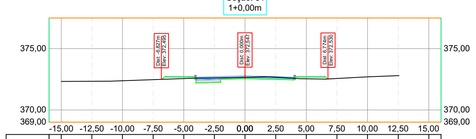

Terreno Natural	372,374	372,338	372,381	372,471	372,560	372,604	372,654	372,678	372,542	372,568	372,698	372,801	
Cota de Projeto					372,687	372,235	372,547	372,485	372,687				

Seção: 06
6+0,00m

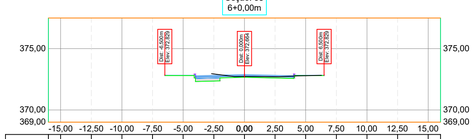

Terreno Natural						372,940	372,722	372,706	372,796				
Cota de Projeto					372,804	372,351	372,664	372,601	372,804				

Seção: 11
11+0,00m

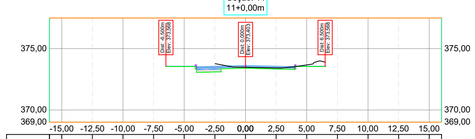

Terreno Natural						373,476	373,428	373,677					
Cota de Projeto					373,543	373,091	373,403	373,341	373,543				

Seção: 00
0+0,00m

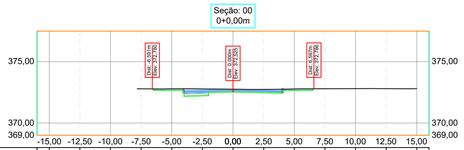

Terreno Natural				372,781	372,793	372,779	372,755	372,743	372,777	372,790	372,801	372,803	372,814
Cota de Projeto					372,665	372,212	372,625	372,462	372,665				

Seção: 05
5+0,00m

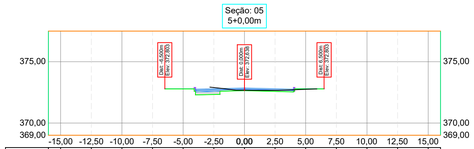

Terreno Natural						372,895	372,670	372,665	372,751				
Cota de Projeto					372,778	372,326	372,638	372,576	372,778				

Seção: 10
10+0,00m

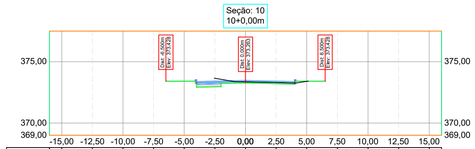

Terreno Natural						373,645	373,349	373,298	373,398				
Cota de Projeto					373,403	372,951	373,263	373,201	373,403				

REVISÃO:	DATA:	DESCRIÇÃO:

CARIMBOS E APROVAÇÕES:

AMAVI
ASSOCIAÇÃO DOS MUNICÍPIOS DO ALTO VALE DO ITAJAÍ
(47) 3531-4242
amavi@amavi.org.br
amavi.org.br
@@amavi.altovale
Rua XV de Novembro, 737
Centro, Rio do Sul/SC
89160-015

PROPRIETÁRIO / CONTRATANTE:
PREFEITURA MUNICIPAL DE AGROLÂNDIA
CNPJ: 83.102.582/0001-44

ASSINATURA:

RESPONSÁVEL TÉCNICO PROJETO:
RAFAEL GÜNTER MÜLLER
ENGENHEIRO CIVIL - CREA/SC: 127855-2

ASSINATURA:
Assinado de forma digital por RAFAEL GUNTER MULLER:08974771977
Dados: 2022.05.13 11:32:22 -03'00'

PROJETO:
GEOMÉTRICO

OBRA:
PROJETO DE PAVIMENTAÇÃO EM LAJOTAS HEXAGONAIS, DRENAGEM PLUVIAL E SINALIZAÇÃO VIÁRIA

LOGRADOURO: RUA RIBEIRÃO BOHMANN **BAIRRO:** IPIRANGA
MUNICÍPIO: AGROLÂNDIA **UF:** SC **CEP:** 88420-000

ÁREA DE PAVIMENTAÇÃO DA PISTA: 2.020,70m²
EXTENSÃO DO TRECHO Á PAVIMENTAR: 250,50m
ÁREA DE REATERRO DOS PASSEIOS: 1.258,58m²

CONTEÚDO:
TABELA DE VOLUMES TOTAIS
SEÇÕES TRANSVERSAIS

ESCALA: INDICADA **DATA:** 13/05/2022
CÓDIGO AMAVI: 2773
DESENHISTA: STÉFANNY BIZ

G02/02

TODOS OS DIREITOS RESERVADOS. PROIBIDA A REPRODUÇÃO PARCIAL OU TOTAL. DESENHO VÁLIDO SOMENTE ASSINADO PELO RESPONSÁVEL DO PROJETO.