


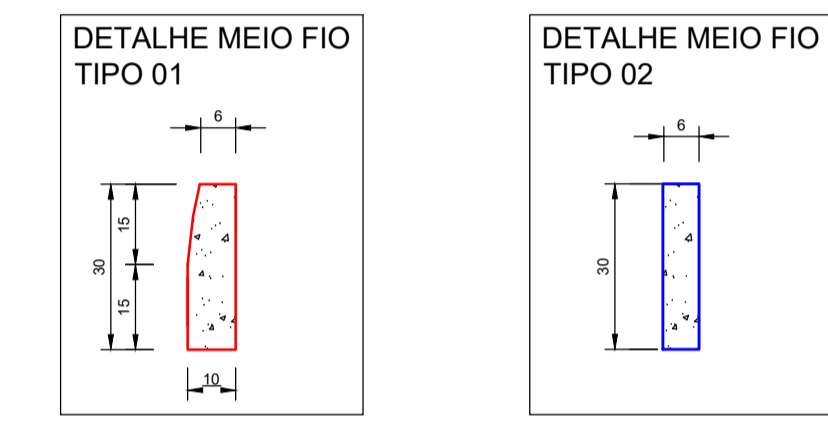
LEGENDA:

- CERCA EXISTENTE
- LIMITE REATERRO COM SOLO
- MEIO FIO TIPO 01
- MEIO FIO TIPO 02
- MEIO FIO EXISTENTE
- MURO EXISTENTE
- ÁREA DE PAVIMENTAÇÃO EM LAJOTAS HEXAGONAIS A EXECUTAR
- ÁREA DE REATERRO EM SOLO
- ÁREA DE REFORÇO COM RACHÃO

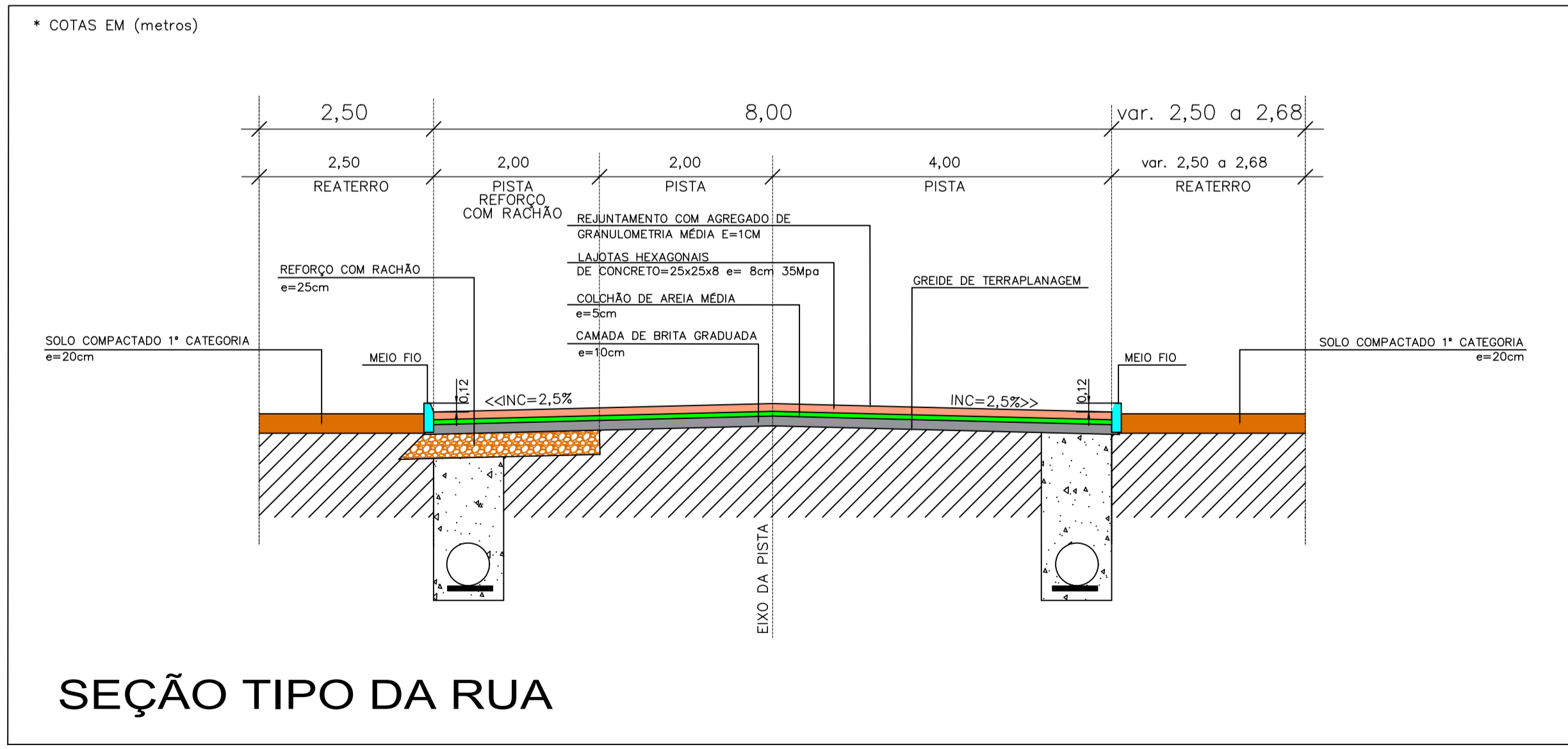
PROJETO GEOMÉTRICO
ESC 1/500




Perfil Longitudinal
Escala: 1/500



Estaqueamento	Distância	Cota do Terreno	Cota de Projeto	Cota Vermelha
0+0,00m	0,00m	372,755	372,755	0,000
1+0,00m	20,00m	372,654	372,777	0,123
2+0,00m	40,00m	372,523	372,800	0,277
3+0,00m	60,00m	372,566	372,823	0,227
4+0,00m	80,00m	372,635	372,845	0,210
5+0,00m	100,00m	372,670	372,868	0,188
6+0,00m	120,00m	372,722	372,884	0,172
7+0,00m	140,00m	372,797	372,898	0,151
8+0,00m	160,00m	372,869	372,912	0,139
9+0,00m	180,00m	372,969	372,926	0,156
10+0,00m	200,00m	373,046	372,938	0,147
11+0,00m	220,00m	373,096	372,941	0,146
12+0,00m	240,00m	373,165	372,933	0,149
13+0,00m	260,00m	373,227	372,934	0,157
14+0,00m	280,00m	373,278	372,930	0,152
15+0,00m	300,00m	373,349	372,923	0,145
16+0,00m	320,00m	373,424	372,916	0,122
17+0,00m	340,00m	373,462	372,908	0,116
18+0,00m	360,00m	373,476	372,893	0,158
19+0,00m	380,00m	373,587	372,874	0,117
20+0,00m	400,00m	373,634	372,856	0,122
21+0,00m	420,00m	373,669	372,832	0,153
22+0,00m	440,00m	373,716	372,865	0,149



SEÇÃO TIPO DA RUA



DETALHE EXPLICATIVO DO PERFIL LONGITUDINAL

REVISÃO: DATA: DESCRIÇÃO:

CARIMBOS E APROVAÇÕES:

AMAVI
ASSOCIAÇÃO DOS MUNICÍPIOS DO ALTO VALE DO ITAJAI

(47) 3531-4242
amavi@amavi.org.br
amavi.org.br
Rua XV de Novembro, 737
Centro, Rio do Sul/SC
89160-015

PROPRIETÁRIO / CONTRATANTE: ASSINATURA:
PREFEITURA MUNICIPAL DE AGROLÂNDIA
CNPJ: 83.102.582/0001-44

RESPONSÁVEL TÉCNICO PROJETO: ASSINATURA:
RAFAEL GÜNTHER MÜLLER
ENGENHEIRO CIVIL - CREA/SC: 127855-2

PROJETO: **GEOMÉTRICO**

OBRA: PROJETO DE PAVIMENTAÇÃO EM LAJOTAS HEXAGONAIS, DRENAGEM PLUVIAL E SINALIZAÇÃO VIÁRIA

LOGRADOURO: RUA RIBEIRÃO BOHMANN BAIRRO: IPIRANGA
MUNICÍPIO: AGROLÂNDIA UF: SC CEP: 88420-000

ÁREA DE PAVIMENTAÇÃO DA PISTA: 2.020,70m² EXTENSÃO DO TRECHO Á PAVIMENTAR: 250,50m
ÁREA DE REATERRO DOS PASSEIOS: 1.258,58m²

CONTEÚDO: PROJETO GEOMÉTRICO
PERFIL LONGITUDINAL
DETALHE EXPLICATIVO PERFIL LONGITUDINAL
DETALHE MEIO FIO TIPO 01 E 02
SEÇÃO TIPO DA RUA

ESCALA: DATA:
INDICADA 13/05/2022
CÓDIGO AMAVI: 2773
DESENHISTA: STÉFANNY BIZ

G01/02

TODOS OS DIREITOS RESERVADOS. PROIBIDA A REPRODUÇÃO PARCIAL OU TOTAL. DESENHO VÁLIDO SOMENTE ASSINADO PELO RESPONSÁVEL DO PROJETO.