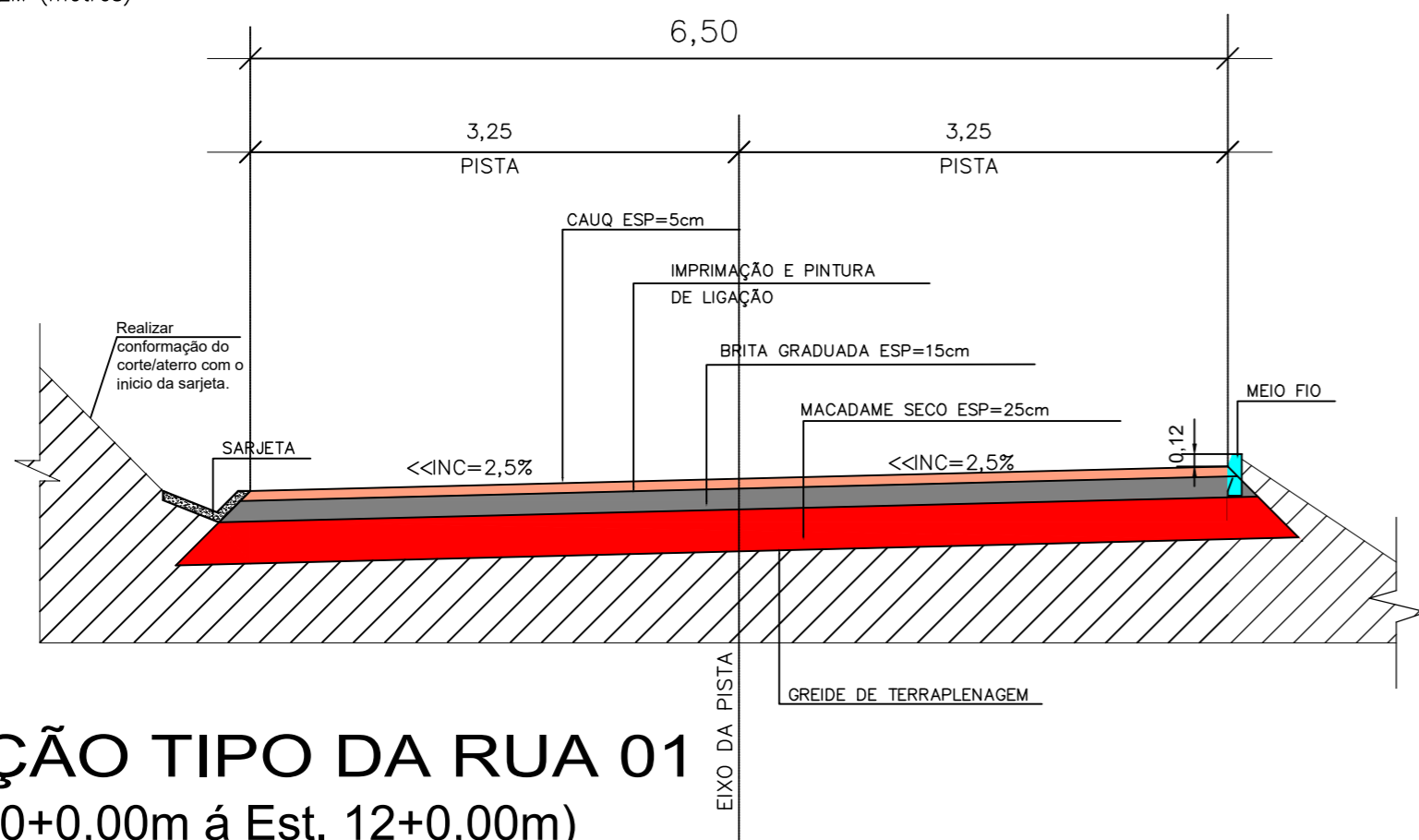
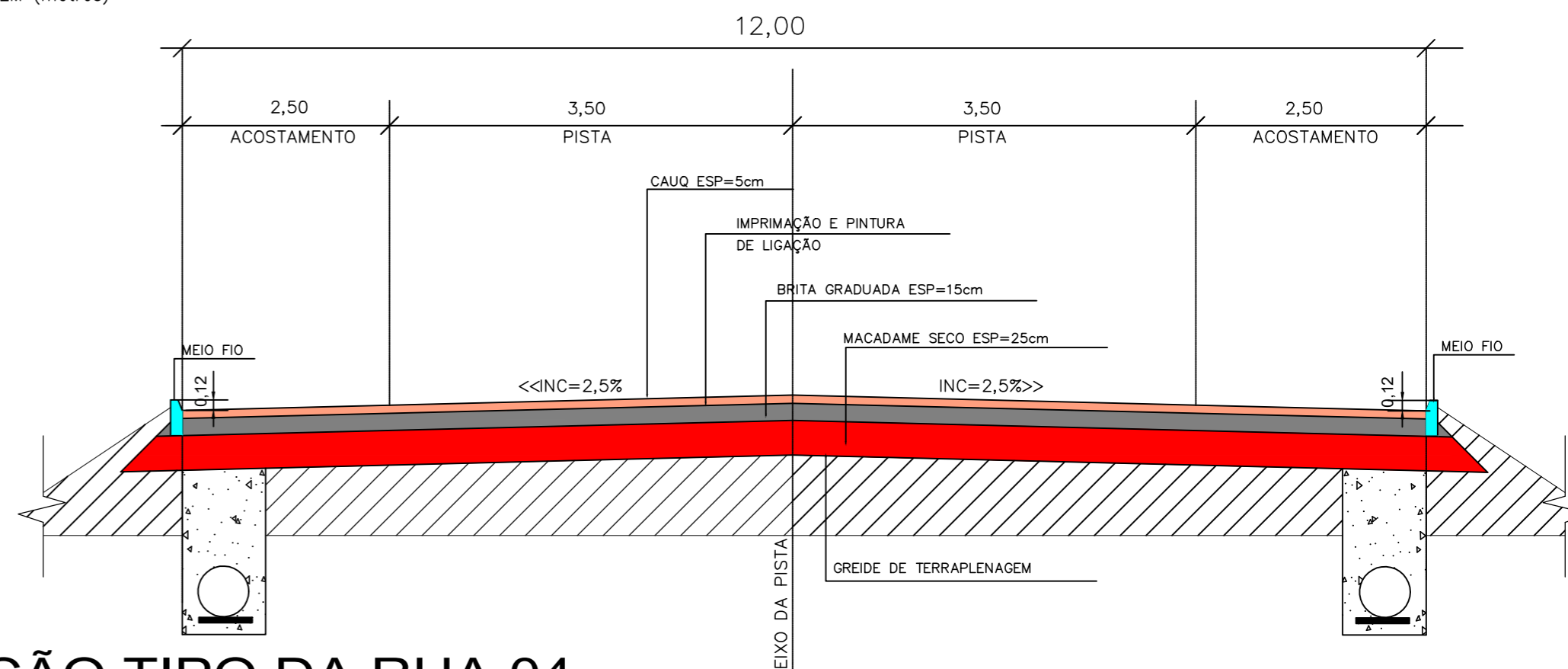


* COTAS EM (metros)



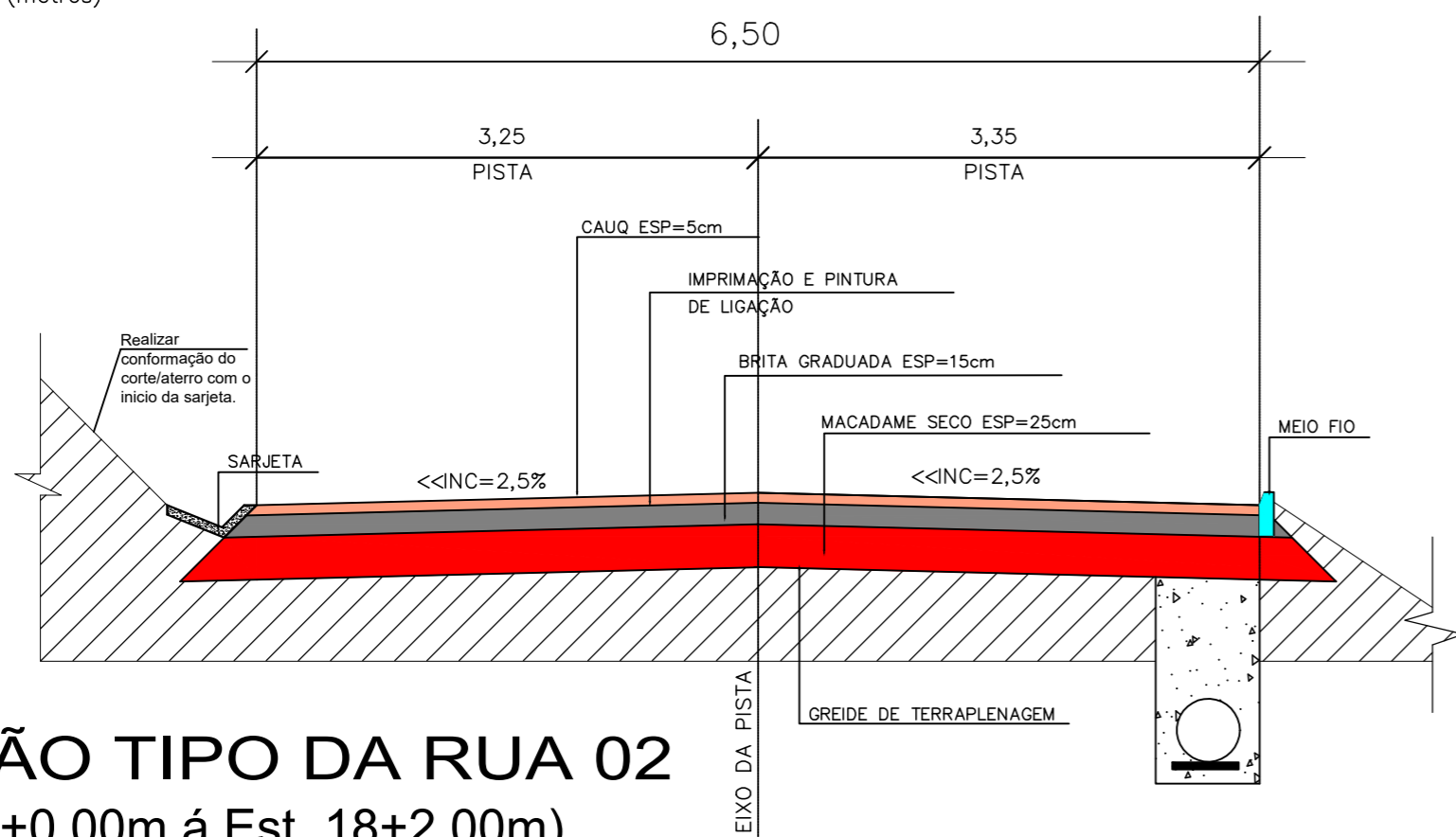
SEÇÃO TIPO DA RUA 01
(Est. 0+0,00m á Est. 12+0,00m)

* COTAS EM (metros)



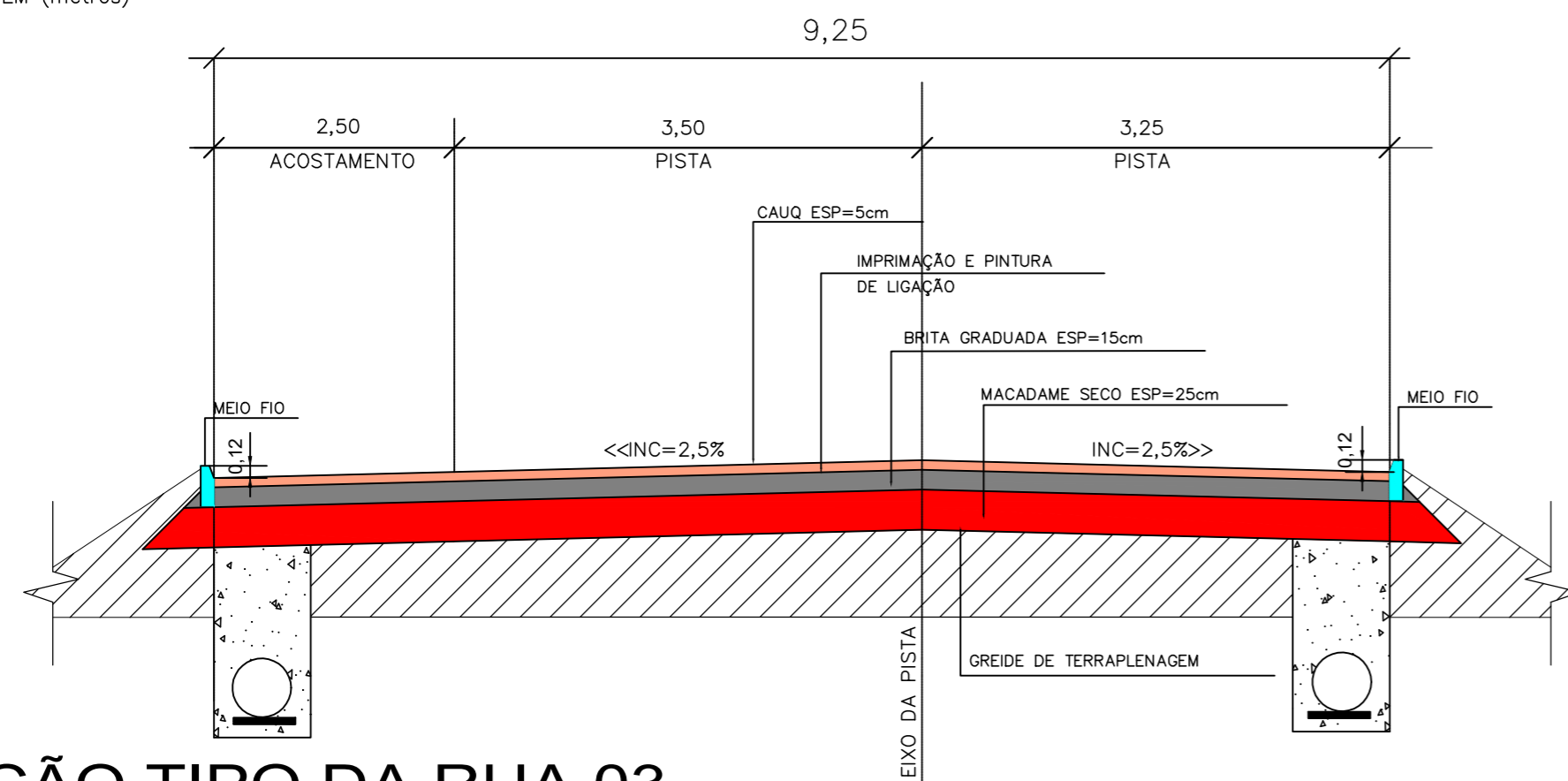
SEÇÃO TIPO DA RUA 04
(Est. 20+0,00m á Est. 30+5,27m)

* COTAS EM (metros)



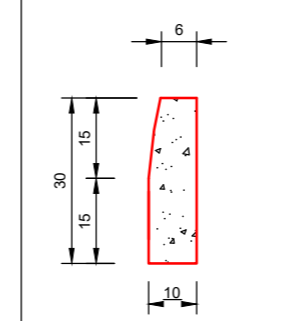
SEÇÃO TIPO DA RUA 02
(Est. 12+0,00m á Est. 18+2,00m)

* COTAS EM (metros)



SEÇÃO TIPO DA RUA 03
(Est. 18+2,00m á Est. 20+0,00m)

DETALHE MEIO FIO TIPO 01



NOTAS:

- A PREFEITURA SE RESPONSABILIZA PELA APROVAÇÃO DO PROJETO COM EMISSÃO DO ALVARÁ E APRESENTAÇÃO DA DISPENSA OU LICENÇA AMBIENTAL PARA CADA PROJETO.
- HAVENDO NECESSIDADE DE SUPRESSÃO DE VEGETAÇÃO A PREFEITURA SE RESPONSABILIZA PELA APRESENTAÇÃO DOS DOCUMENTOS NECESSÁRIOS PARA PERMISSÃO DE CORTE.
- SOLICITAR O ARQUIVO DIGITAL PARA LOCAÇÃO DA OBRA COM ESTAÇÃO TOTAL.
- CONSIDERAR MEIO FIO REBAIXADO PARA TODOS OS ACESSOS.

GEO MAPA Engenharia
AV. BARÃO DO RIO BRANCO, 99 - RIO DO SUL - S.C. (47) 3521-8457

AMAVI ASSOCIAÇÃO DOS MUNICÍPIOS DO ALTO VALE DO ITAJAÍ

PROJETO DE PAVIMENTAÇÃO DA RUA RICARDO HOBUS		ARQUIVO: PRO_PAV_RICARDOHOBUS_R00.dwg
PROPRIETÁRIO: MUNICÍPIO DE AGROLÂNDIA	ENDEREÇO DA OBRA: RUA RICARDO HOBUS	DESENHO: FELIPE
LOCAL: RUA RICARDO HOBUS	RUA RICARDO HOBUS Agrolândia/SC	ESCALA: 1/500
CONTEÚDO: SEÇÕES TIPO DETALHES	ENGENHEIRA RESPONSÁVEL: GABRIELA SKOWASCH BOSSE ENGENHEIRA CIVIL CREA/SC nº 178.970-0	DATA: 18/04/2022
		TIPO: PAV
		PRANCHA: 04