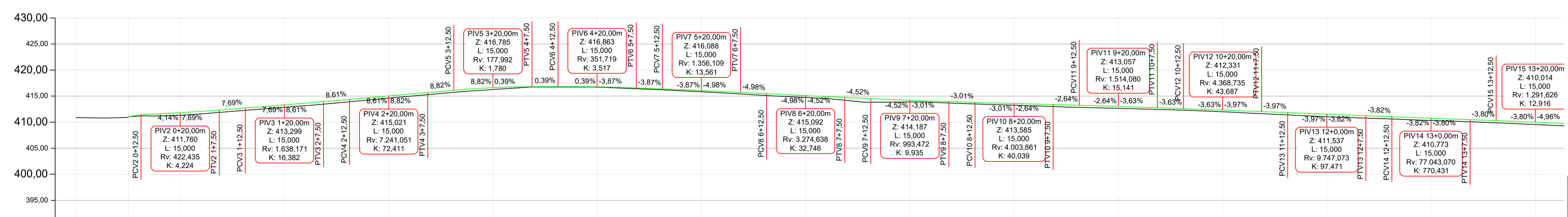
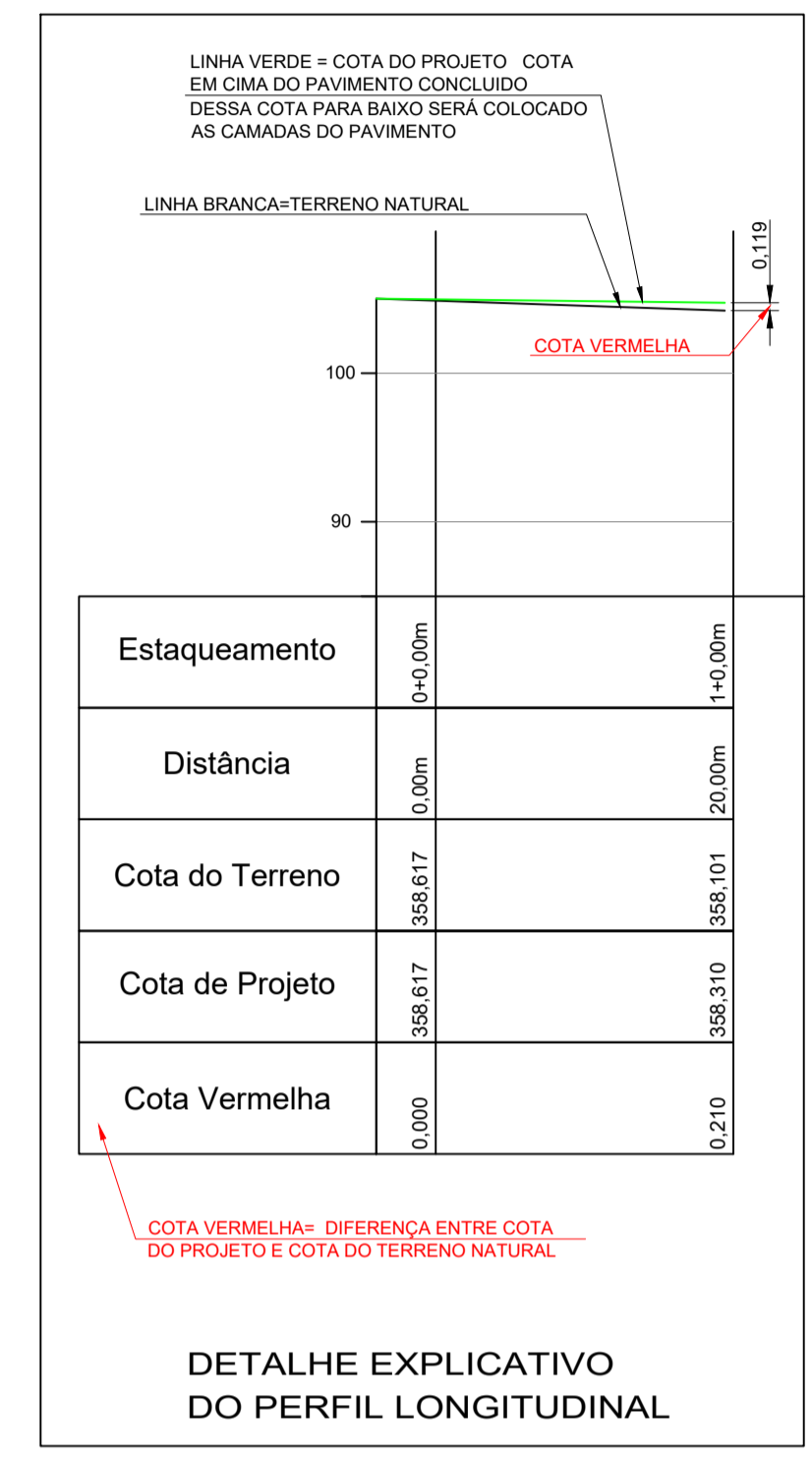
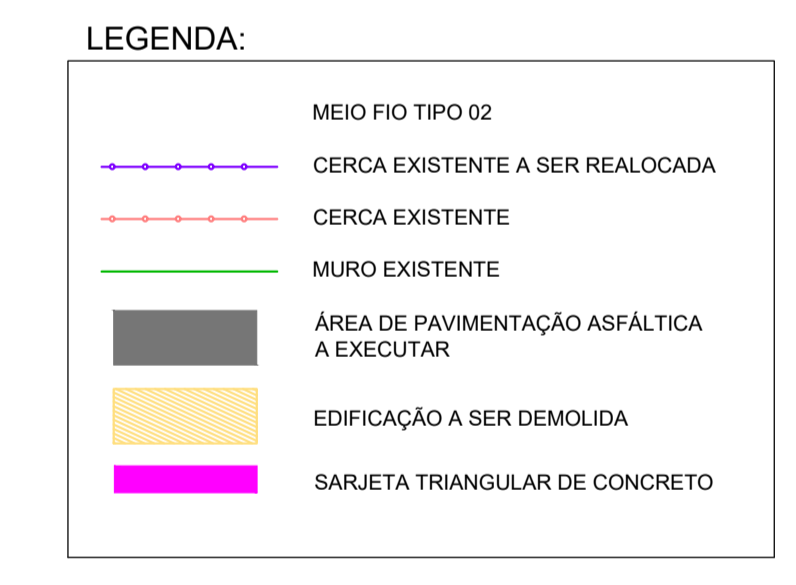


**PROJETO GEOMÉTRICO**  
ESC 1/500



Estaqueamento	Distância	Cota do Terreno	Cota de Projeto	Cota Vermelha
0+0,00m	0+0,00m	410,881	410,931	0,050
0+10,12m	10,12m	411,190	411,449	0,259
0+12,50m	12,50m	411,317	411,826	0,509
0+20,00m	20,00m	411,882	412,337	0,455
0+27,50m	27,50m	412,269	412,722	0,453
0+32,50m	32,50m	412,850	413,316	0,466
0+40,00m	40,00m	413,457	413,945	0,488
0+47,50m	47,50m	413,923	414,275	0,352
0+52,50m	52,50m	414,609	415,025	0,416
0+60,00m	60,00m	415,286	415,682	0,396
0+67,50m	67,50m	415,737	416,123	0,386
0+72,50m	72,50m	416,261	416,626	0,365
0+80,00m	80,00m	416,754	417,150	0,396
0+87,50m	87,50m	417,215	417,638	0,423
0+92,50m	92,50m	417,680	418,111	0,431
0+100,00m	100,00m	418,100	418,587	0,487
0+107,50m	107,50m	418,421	418,872	0,451
0+112,50m	112,50m	418,625	419,039	0,414
0+120,00m	120,00m	418,716	419,159	0,443
0+127,50m	127,50m	418,754	419,204	0,450
0+132,50m	132,50m	418,754	419,204	0,450
0+140,00m	140,00m	418,754	419,204	0,450
0+147,50m	147,50m	418,754	419,204	0,450
0+152,50m	152,50m	418,754	419,204	0,450
0+160,00m	160,00m	418,754	419,204	0,450
0+167,50m	167,50m	418,754	419,204	0,450
0+172,50m	172,50m	418,754	419,204	0,450
0+180,00m	180,00m	418,754	419,204	0,450
0+187,50m	187,50m	418,754	419,204	0,450
0+192,50m	192,50m	418,754	419,204	0,450
0+200,00m	200,00m	418,754	419,204	0,450
0+207,50m	207,50m	418,754	419,204	0,450
0+212,50m	212,50m	418,754	419,204	0,450
0+220,00m	220,00m	418,754	419,204	0,450
0+227,50m	227,50m	418,754	419,204	0,450
0+232,50m	232,50m	418,754	419,204	0,450
0+240,00m	240,00m	418,754	419,204	0,450
0+247,50m	247,50m	418,754	419,204	0,450
0+252,50m	252,50m	418,754	419,204	0,450
0+260,00m	260,00m	418,754	419,204	0,450
0+267,50m	267,50m	418,754	419,204	0,450
0+272,50m	272,50m	418,754	419,204	0,450
0+280,00m	280,00m	418,754	419,204	0,450

Perfil Longitudinal  
Escala: 1/500



- NOTAS:**
- A PREFEITURA SE RESPONSABILIZA PELA APROVAÇÃO DO PROJETO COM EMISSÃO DO ALVARÁ E APRESENTAÇÃO DA DISPENSA OU LICENÇA AMBIENTAL PARA CADA PROJETO.
  - HAVENDO NECESSIDADE DE SUPRESSÃO DE VEGETAÇÃO A PREFEITURA SE RESPONSABILIZA PELA APRESENTAÇÃO DOS DOCUMENTOS NECESSÁRIOS PARA PERMISSÃO DE CORTE.
  - SOLICITAR O ARQUIVO DIGITAL PARA LOCAÇÃO DA OBRA COM ESTAÇÃO TOTAL.
  - CONSIDERAR MEIO FIO REBAIXADO PARA TODOS OS ACESSOS.

**GEOMAPA**  
Engenharia

AV. BARÃO DO RIO BRANCO, 99 - RIO DO SUL - S.C. (47) 3521-8457

ASSOCIAÇÃO DOS MUNICÍPIOS DO ALTO VALE DO ITAJAÍ

**PROJETO DE PAVIMENTAÇÃO DA RUA RICARDO HOBUS**

PROPRIETÁRIO: MUNICÍPIO DE AGROLÂNDIA

LOCAL: RUA RICARDO HOBUS, Agrolândia/SC

CONTEÚDO: PROJETO GEOMÉTRICO PERFIL LONGITUDINAL

ENGENHEIRA RESPONSÁVEL: GABRIELA SKOWASCH BOSSE

PROJ. PAV. RICARDO HOBUS\_R00.dwg

DESENHO: FELIPE

ESCALA: 1/500

DATA: 18/04/2022

TIPO: PAV

PRANCHAL: 02

DIREITOS AUTORAIS RESERVADOS - PROIBIDA QUALQUER REPRODUÇÃO SEM AUTORIZAÇÃO EXPRESSA