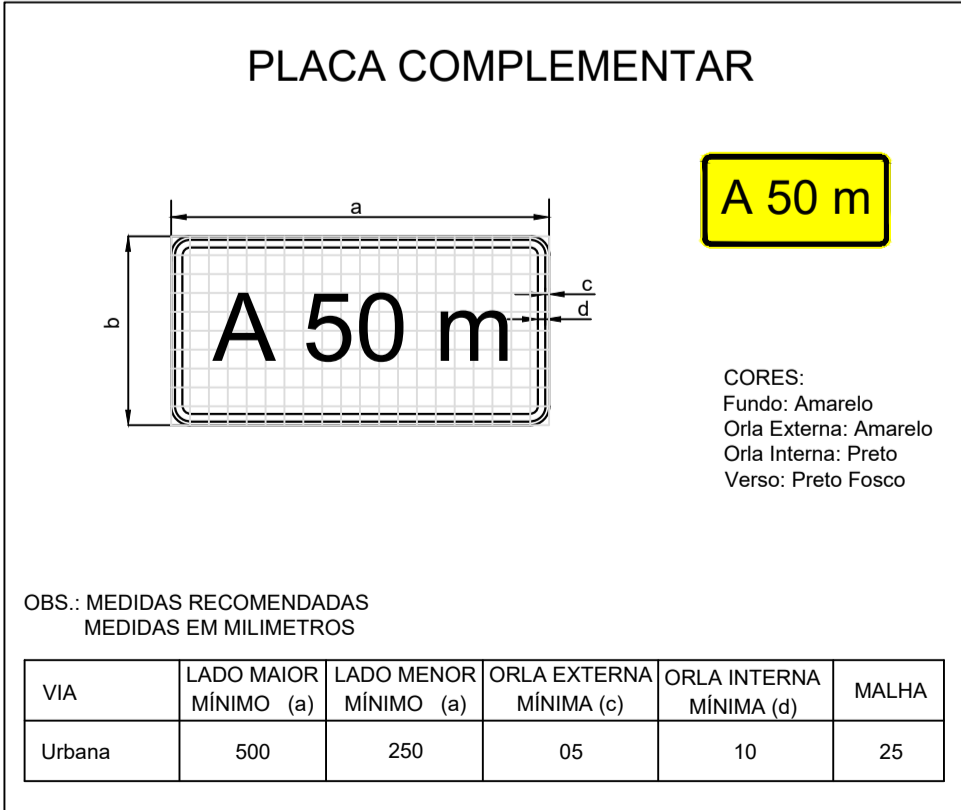
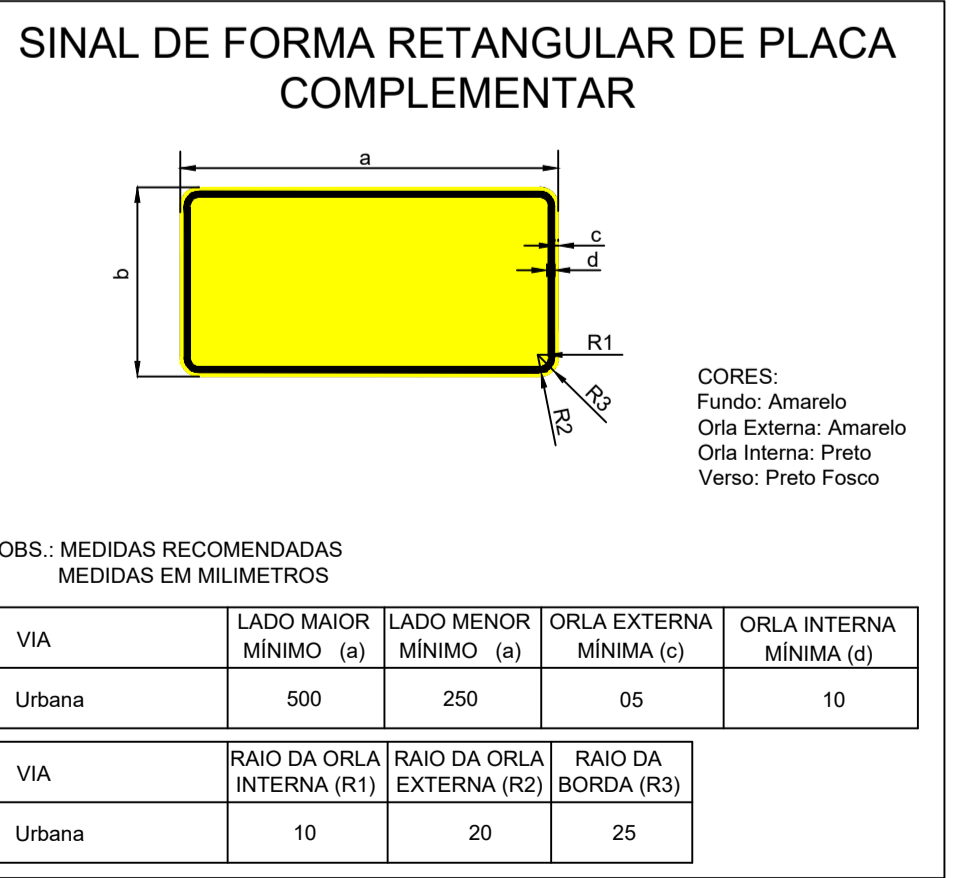
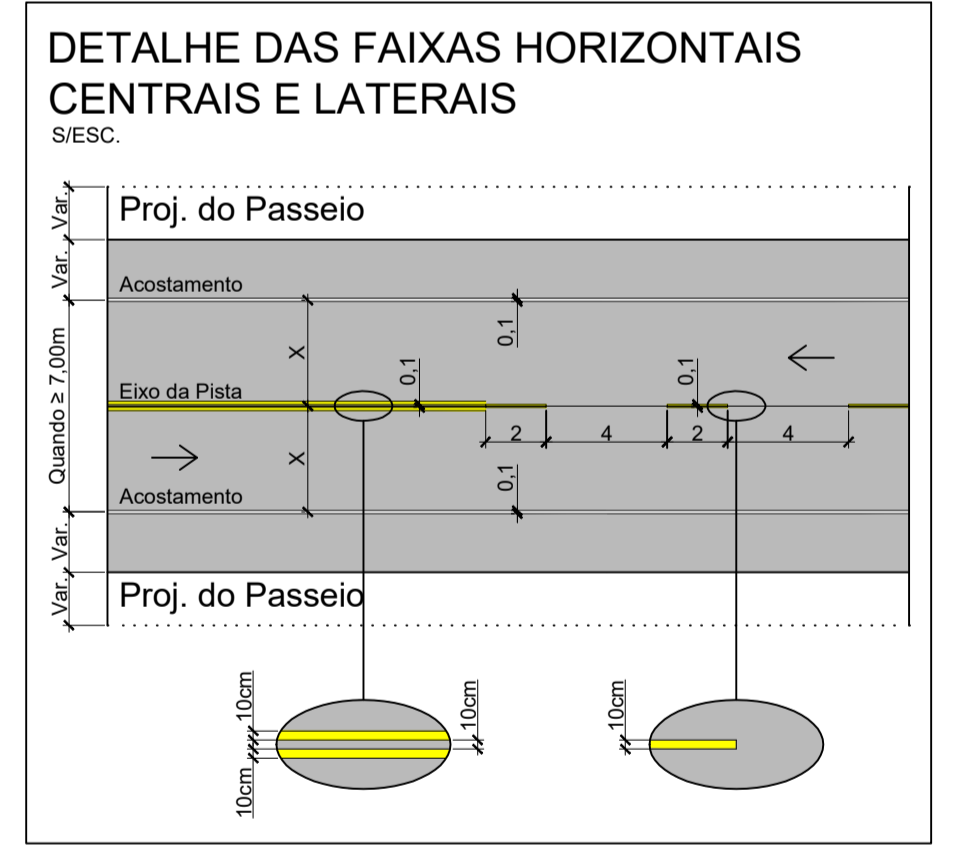
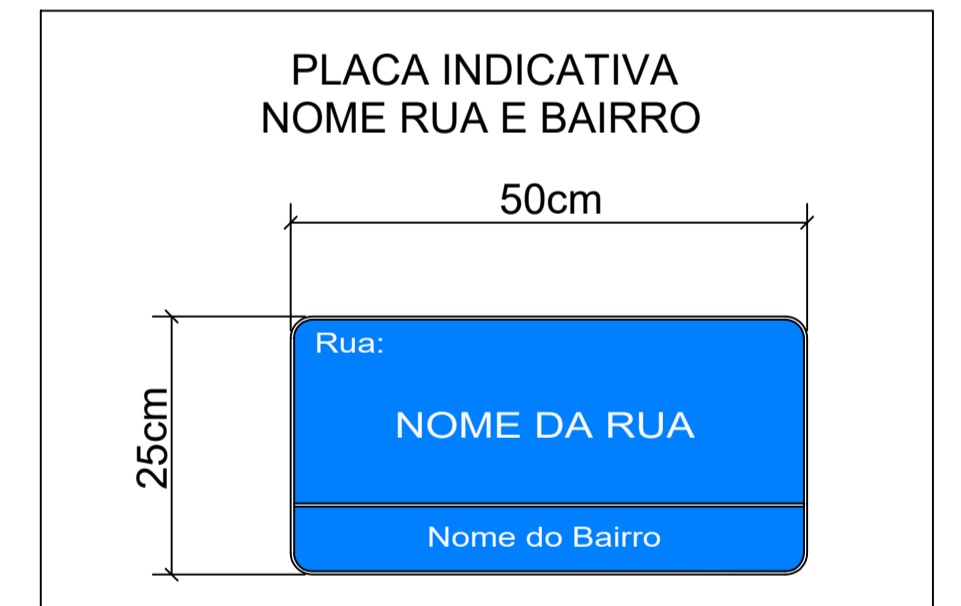
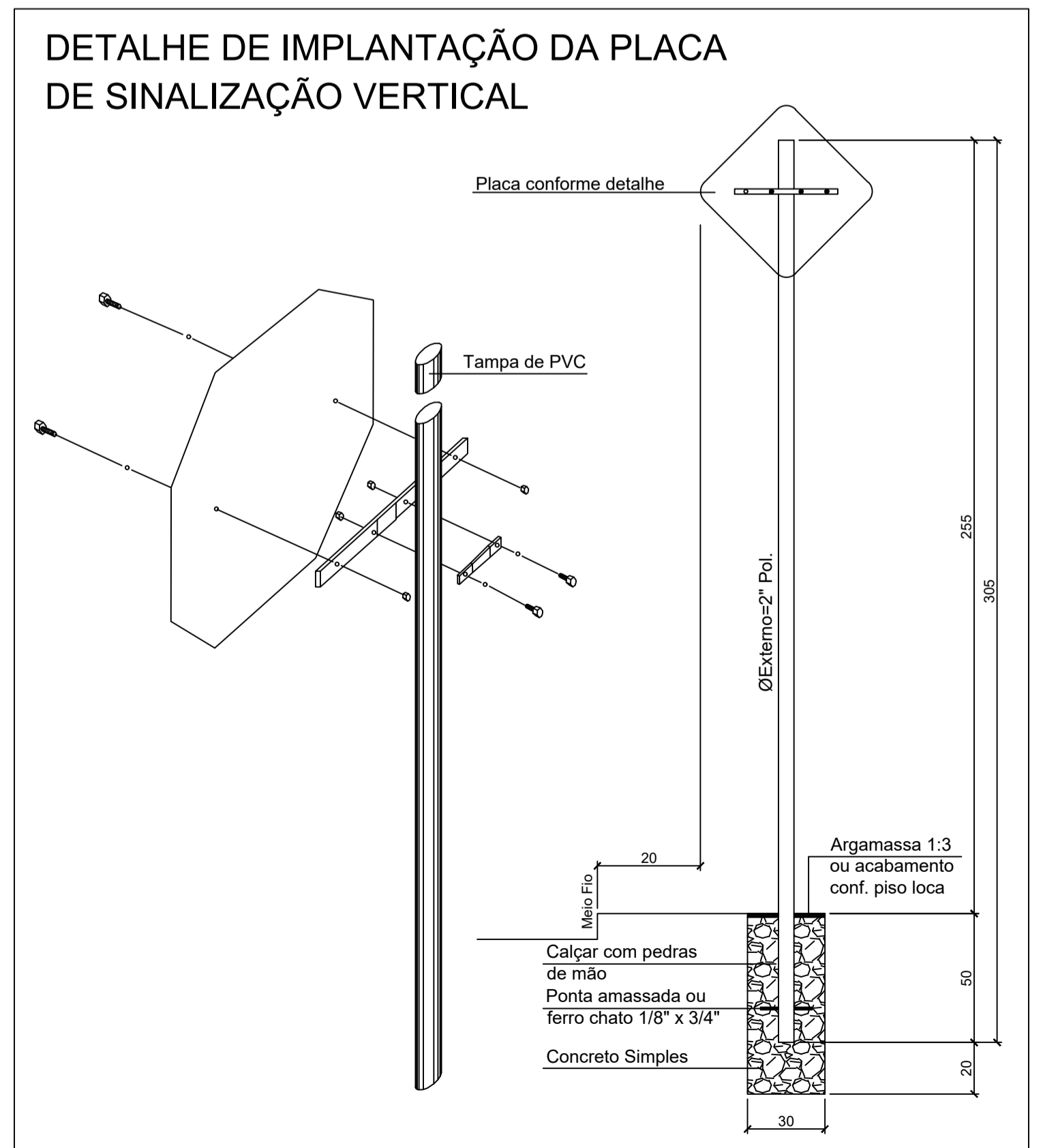
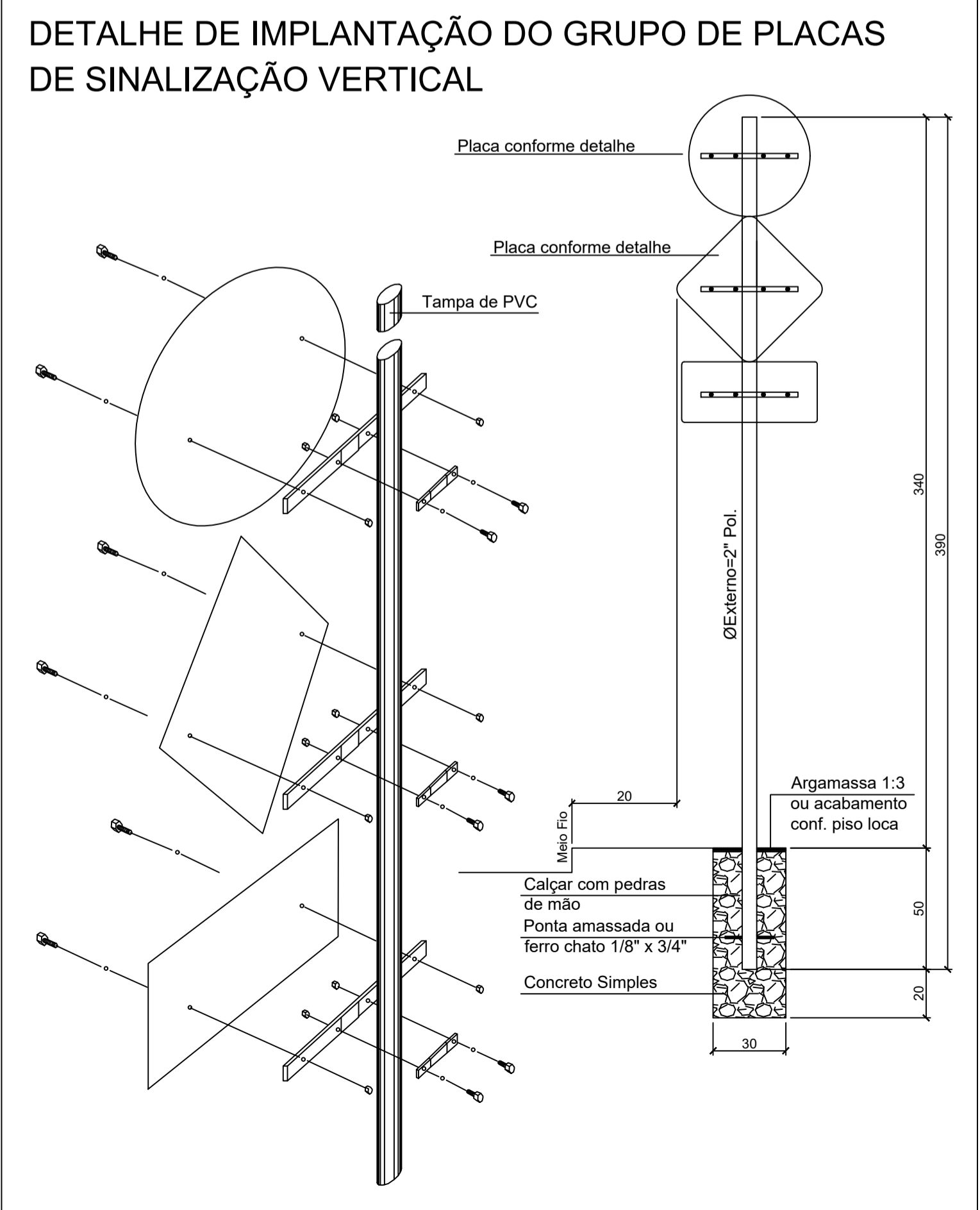
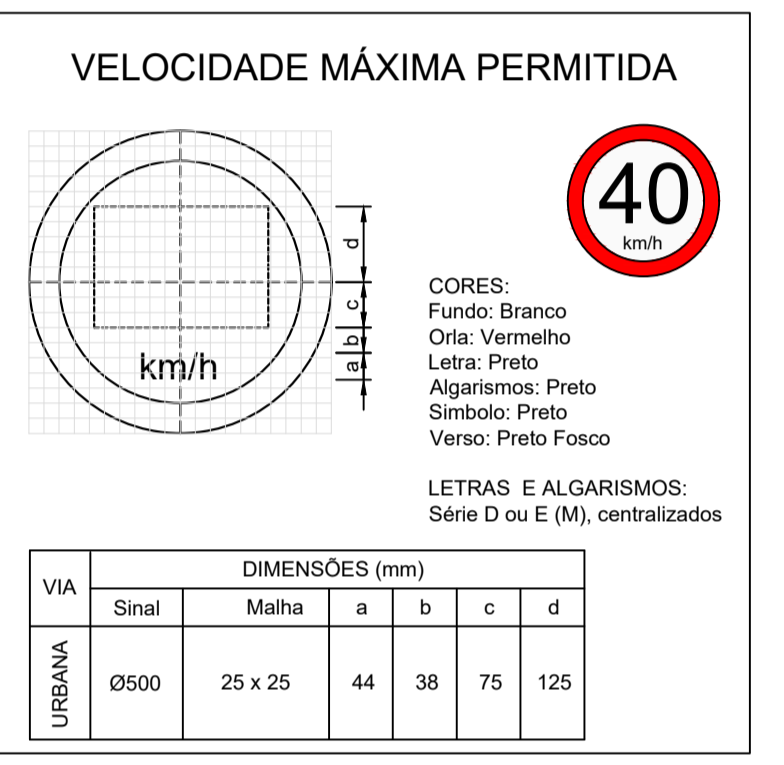
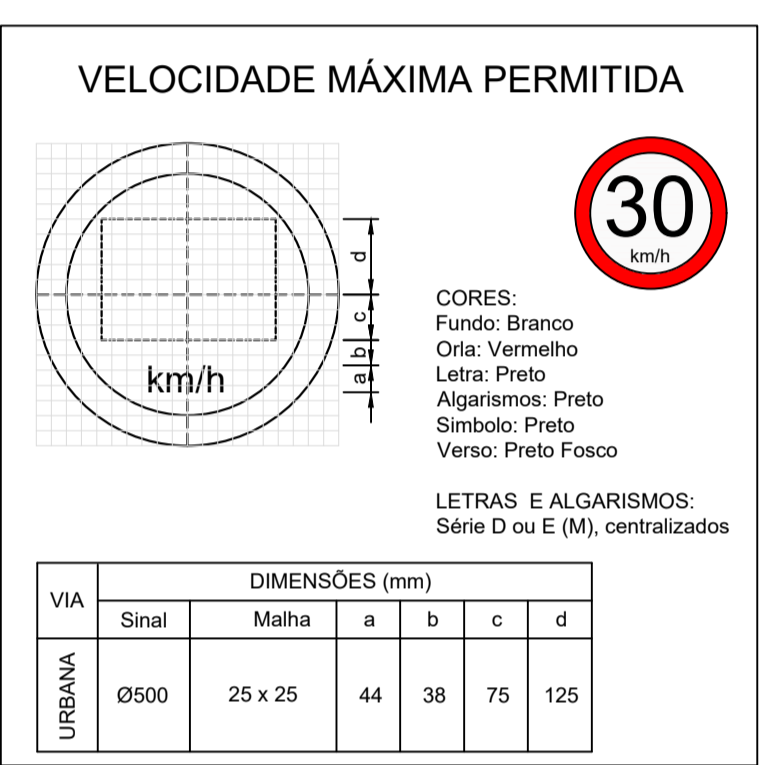
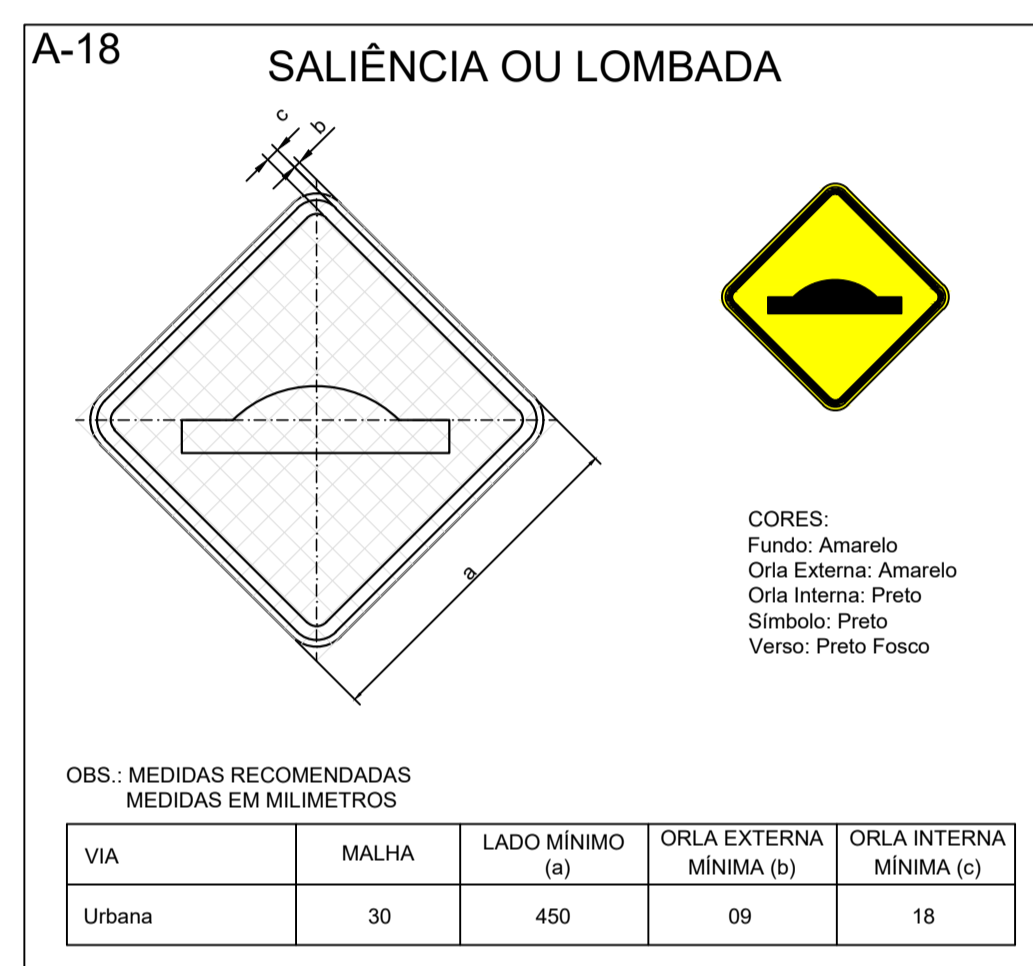
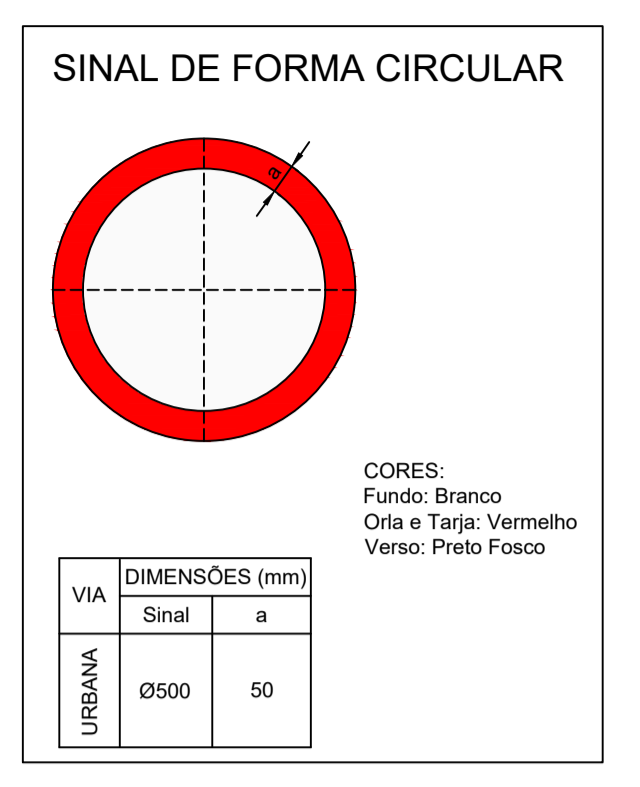
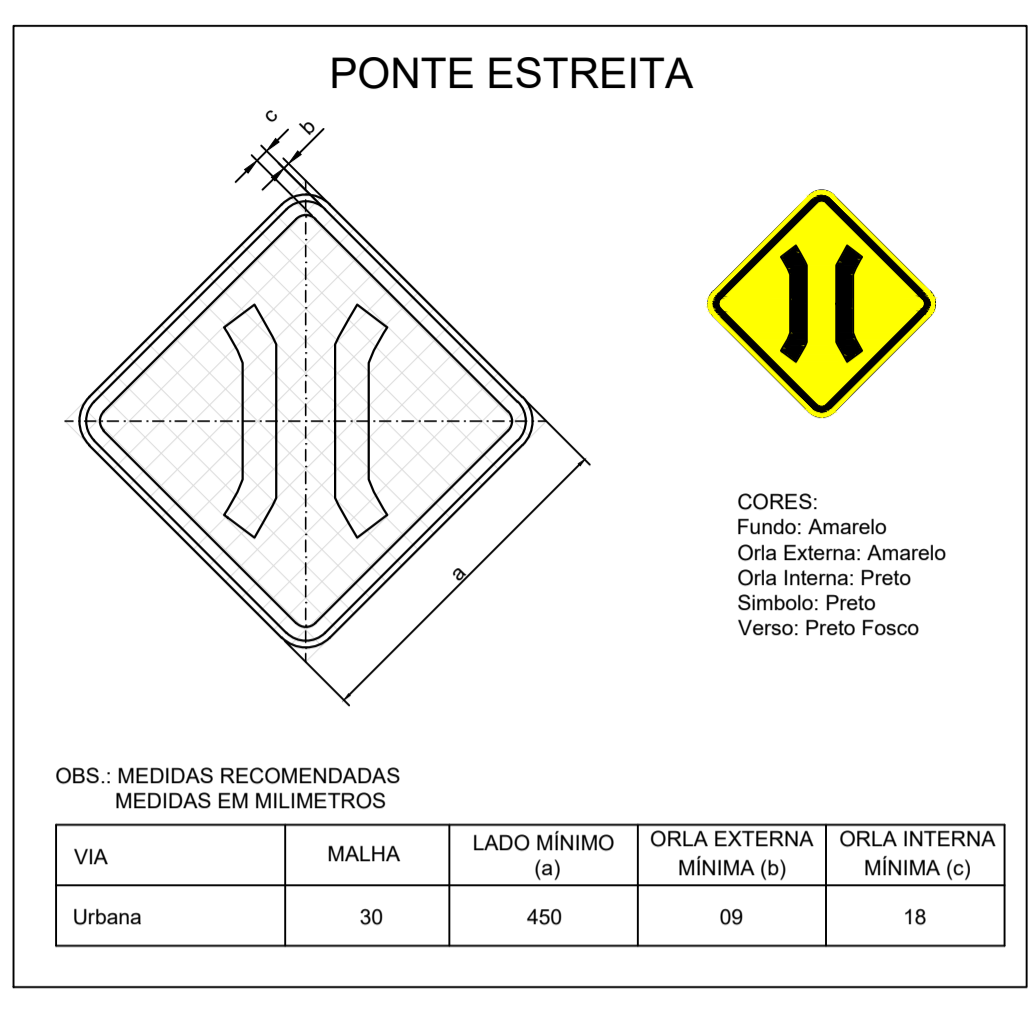
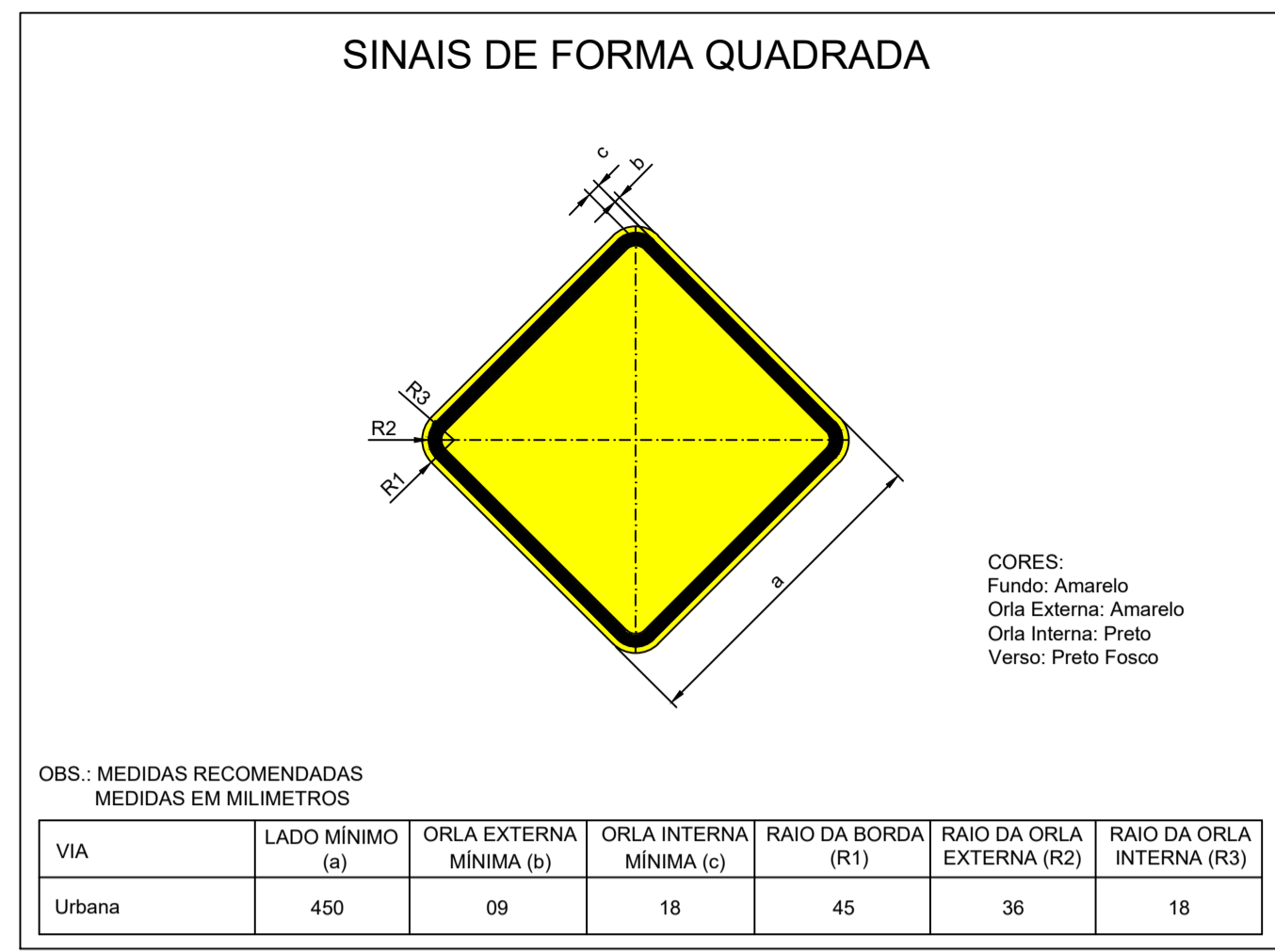
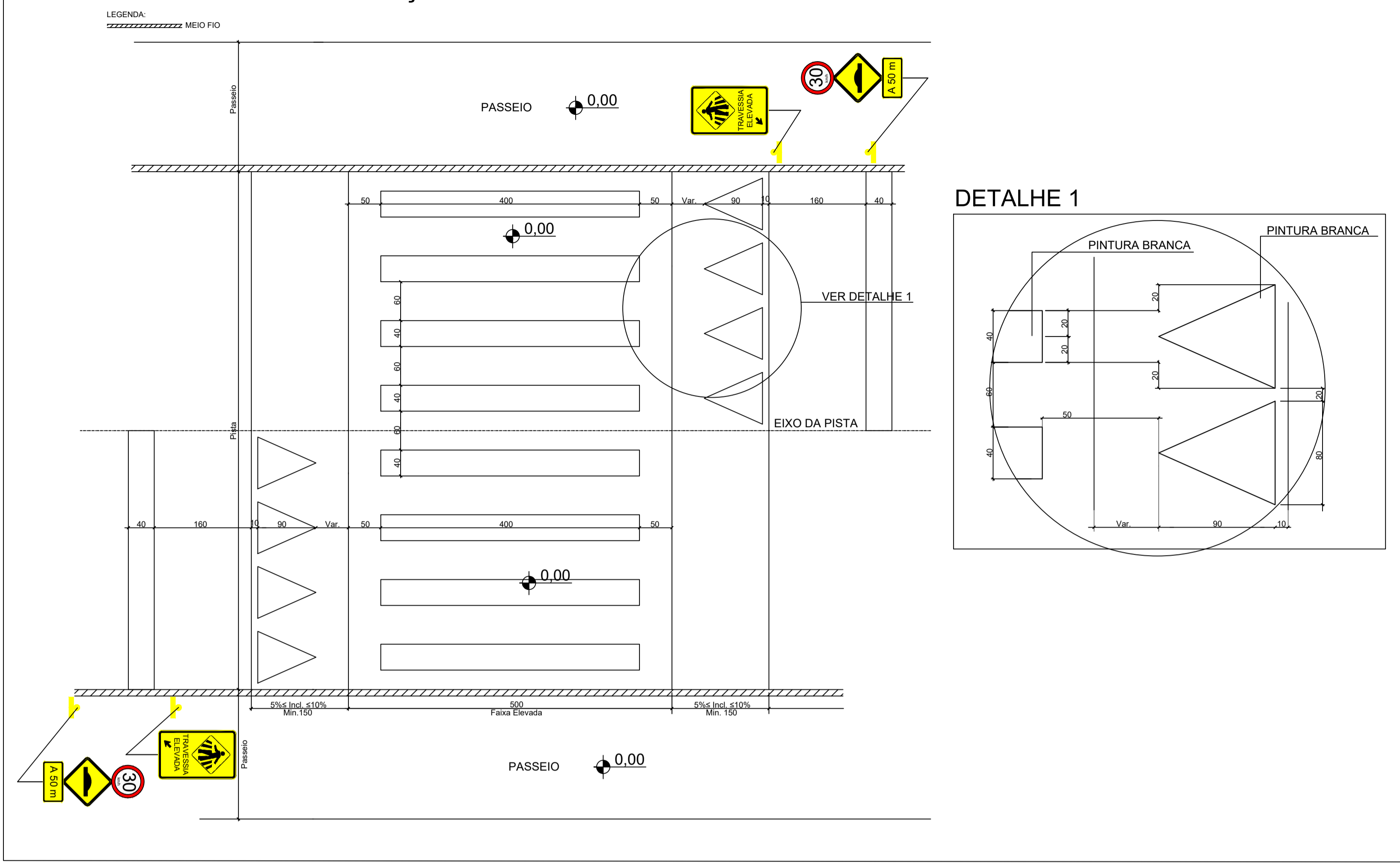


### DETALHE DE SINALIZAÇÃO DA FAIXA ELEVADA



- NOTAS:
- A PREFEITURA SE RESPONSABILIZA PELA APROVAÇÃO DO PROJETO COM EMISSÃO DO ALVARÁ E APRESENTAÇÃO DA DISPENSA OU LICENÇA AMBIENTAL PARA CADA PROJETO.
  - HAVENDO NECESSIDADE DE SUPRESSÃO DE VEGETAÇÃO A PREFEITURA SE RESPONSABILIZA PELA APRESENTAÇÃO DOS DOCUMENTOS NECESSÁRIOS PARA PERMISSÃO DE CORTE.
  - SOLICITAR O ARQUIVO DIGITAL PARA LOCAÇÃO DA OBRA COM ESTAÇÃO TOTAL.

CARIMBOS E APROVAÇÕES:

PREFEITURA MUNICIPAL DE AGROLÂNDIA S/C  
Aprovada a Construção em referência  
Protocolo nº 2423  
Agrolândia, 17/11/2021

\_\_\_\_\_  
Prefeito

\_\_\_\_\_  
Planejamento

PROJETO - RESPONSÁVEL TÉCNICO: EXECUÇÃO - RESPONSÁVEL TÉCNICO: ASSINATURA - PROPRIETÁRIO (REPRESENTANTE):

RAFAEL GÜNTHER MÜLLER  
Engenheiro Civil - CREA/SC 127855-2

REVISÃO	DATA	ALTERAÇÕES

### PROJETO DE INFRAESTRUTURA URBANA

RUA: XV DE NOVEMBRO, N° 737  
CEP: 89160-015 - CENTRO  
RIO DO SUL/SC  
FONE/FAX: (47) 3531-4242  
E-mail: amavi@amavi.org.br  
http://www.amavi.org.br

OBRA: PAVIMENTAÇÃO ASFÁLTICA, DRENAGEM PLUVIAL E SINALIZAÇÃO VIÁRIA DA RUA ALBERTO KOEPEL - TRECHO 02

PROPRIETÁRIO: PREFEITURA MUNICIPAL DE AGROLÂNDIA

ENDEREÇO: RUA ALBERTO KOEPEL - AGROLÂNDIA / SC

CONTEÚDO: DETALHE PLACAS DE SINALIZAÇÃO  
DETALHE SINALIZAÇÃO HORIZONTAL  
DETALHE DE SINALIZAÇÃO DA FAIXA ELEVADA  
DETALHE IMPLANTAÇÃO DAS PLACAS  
DETALHE IMPLANTAÇÃO GRUPO DE PLACAS

DESENHO: VINÍCIUS BRIGNOLI DE SOUZA  
ÁREA DE PAVIMENTAÇÃO ASFÁLTICA: 15.053,10m²  
ÁREA DE REATERRO DOS PASSEIOS: 2.334,60m²  
EXTENSÃO DO TRECHO A PAVIMENTAR: 1.271,78m

ESCALA: INDICADA

DATA: 03/11/2021

FOLHA: 17/18