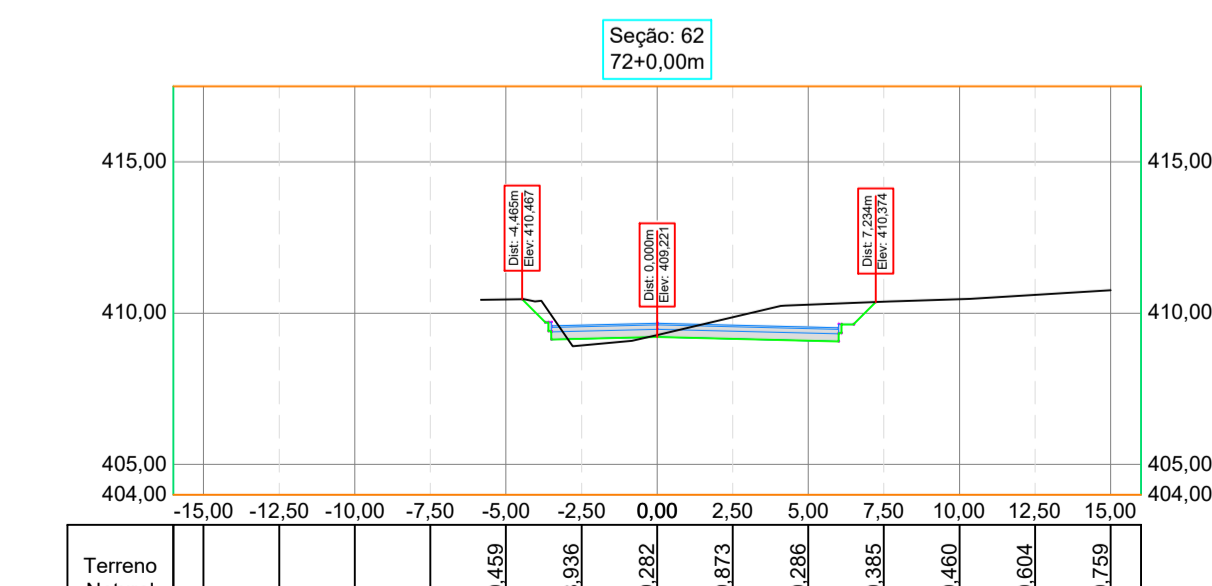
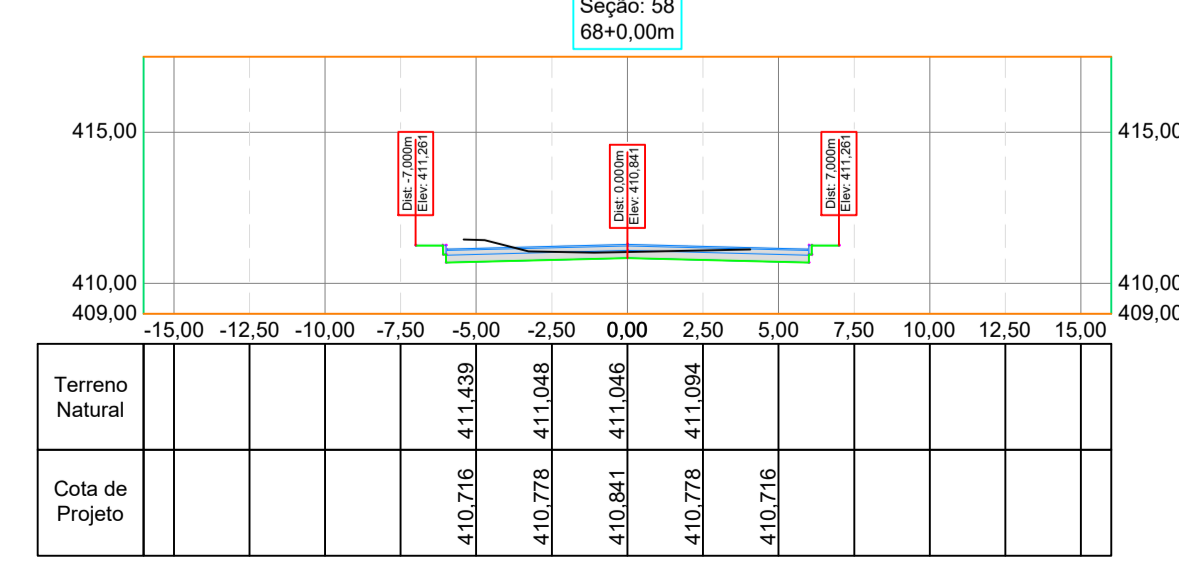
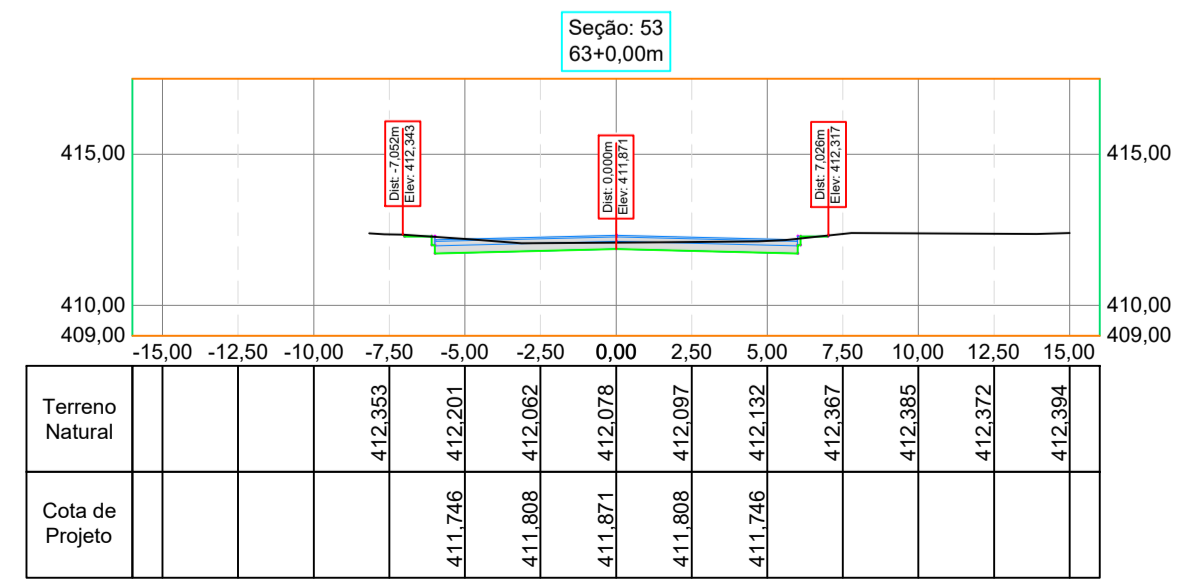
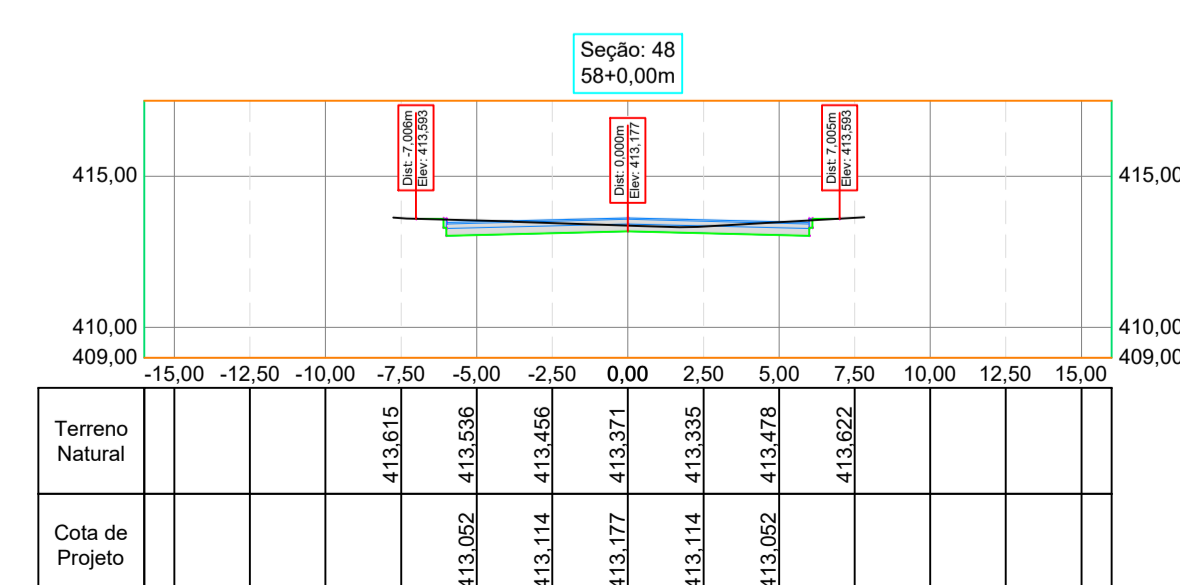
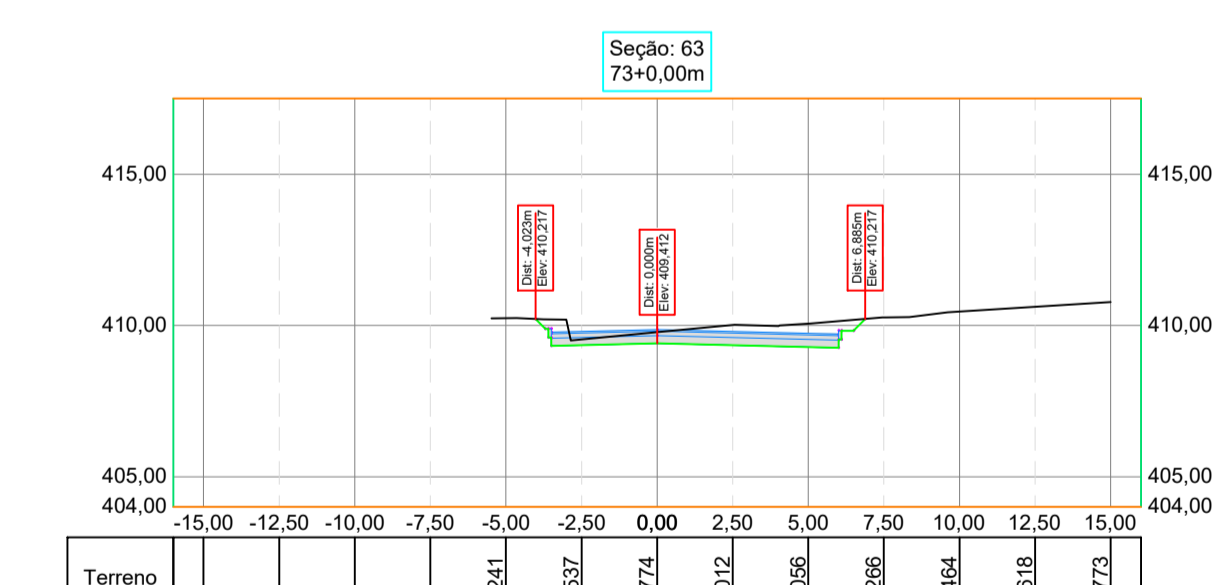
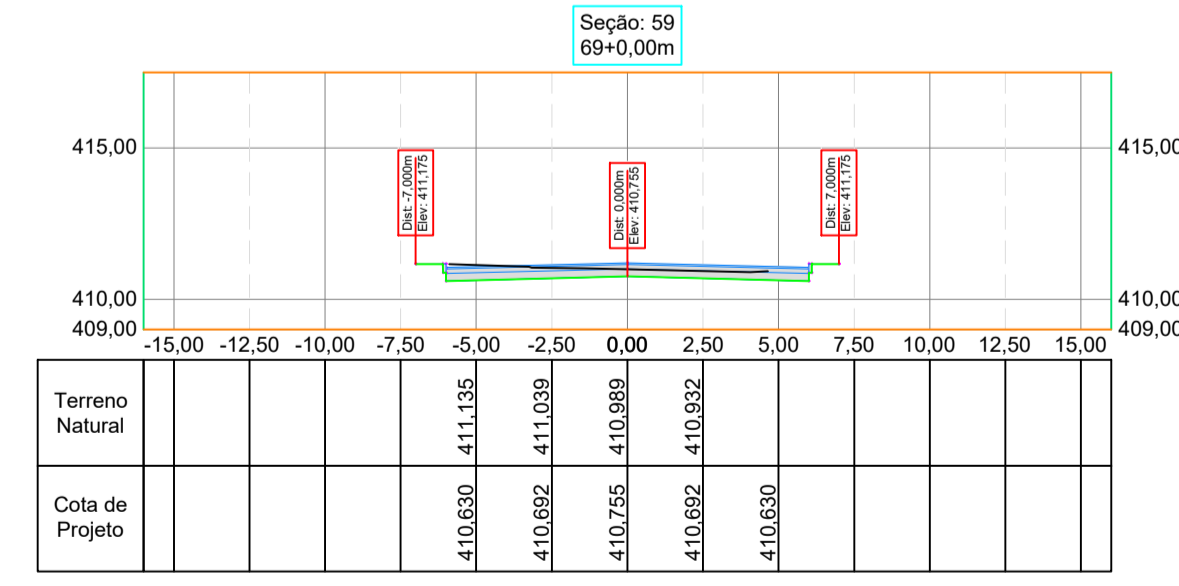
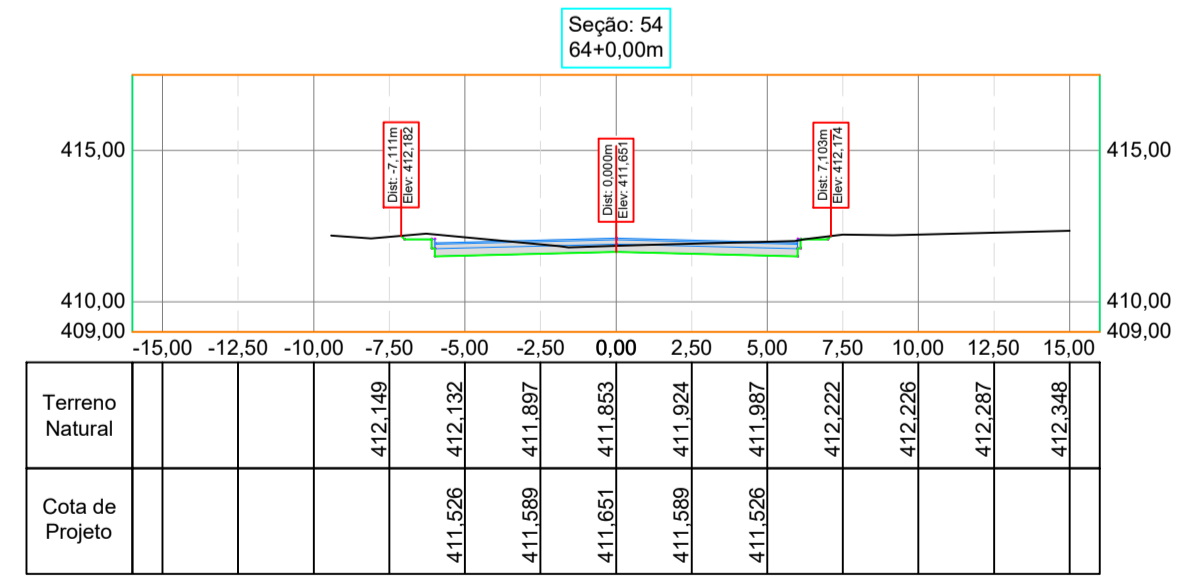
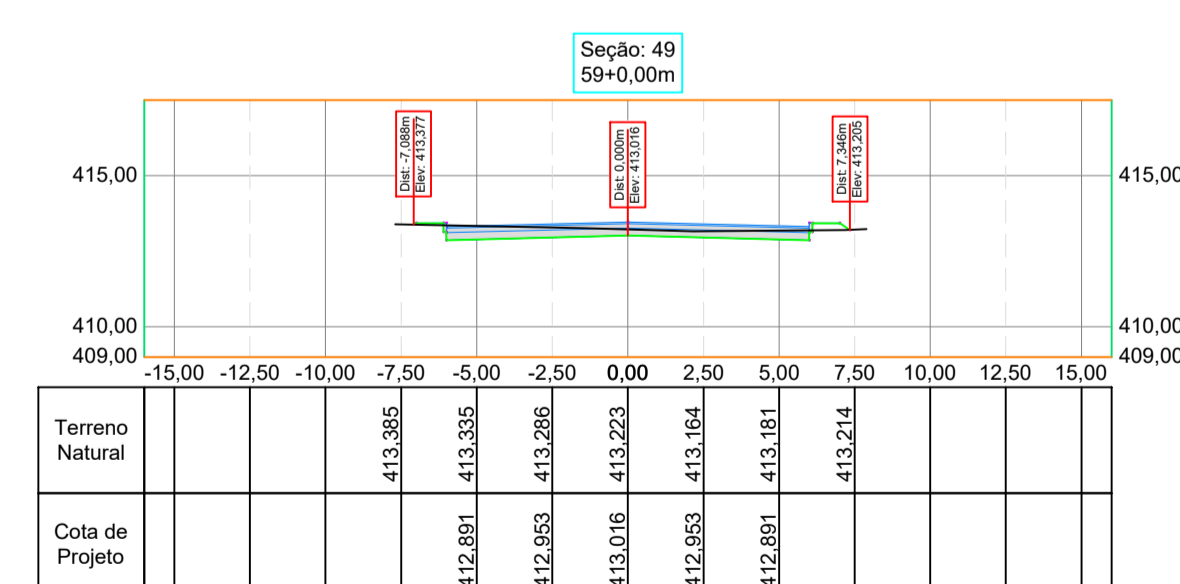
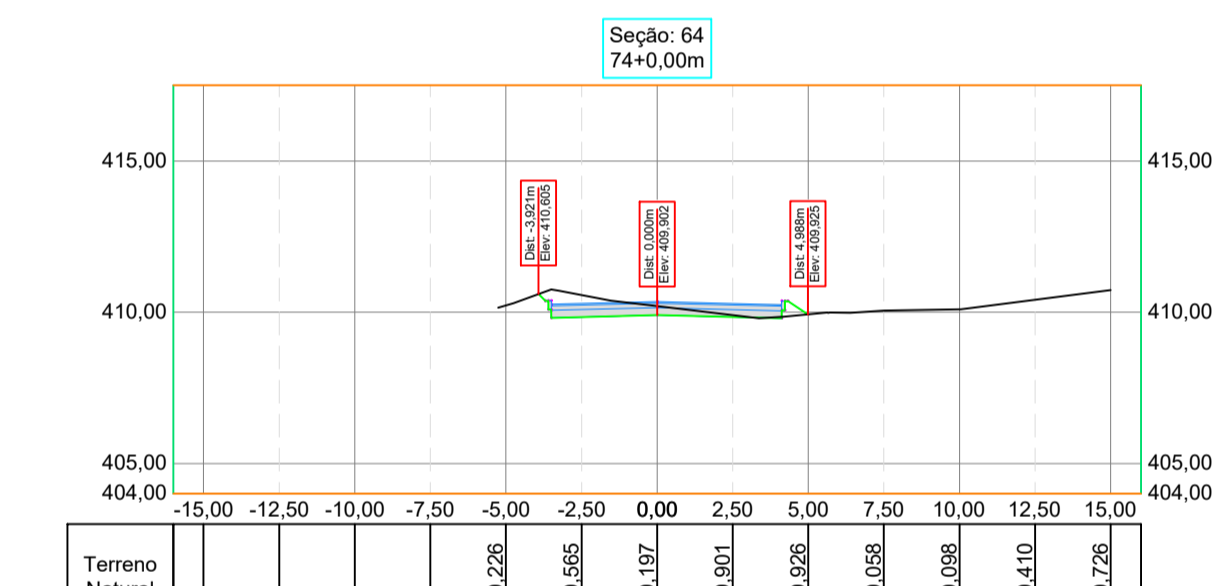
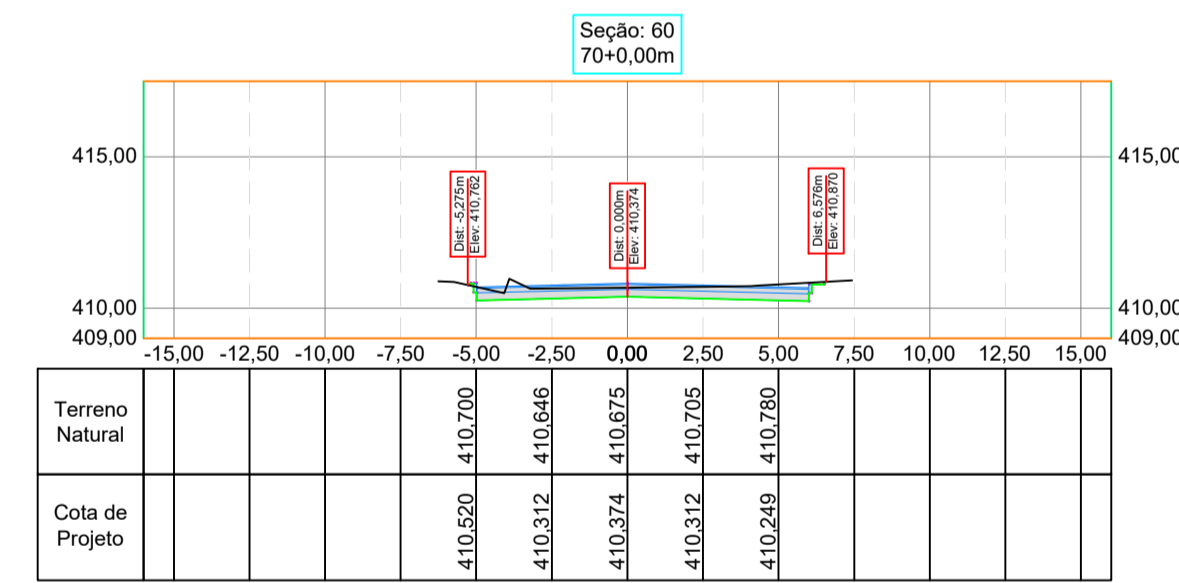
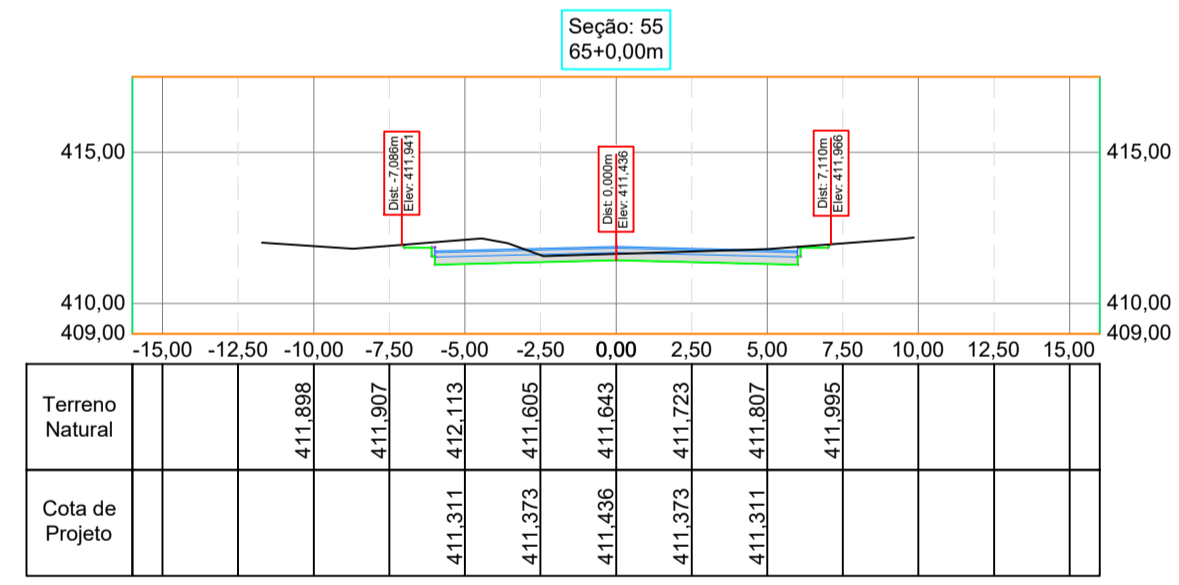
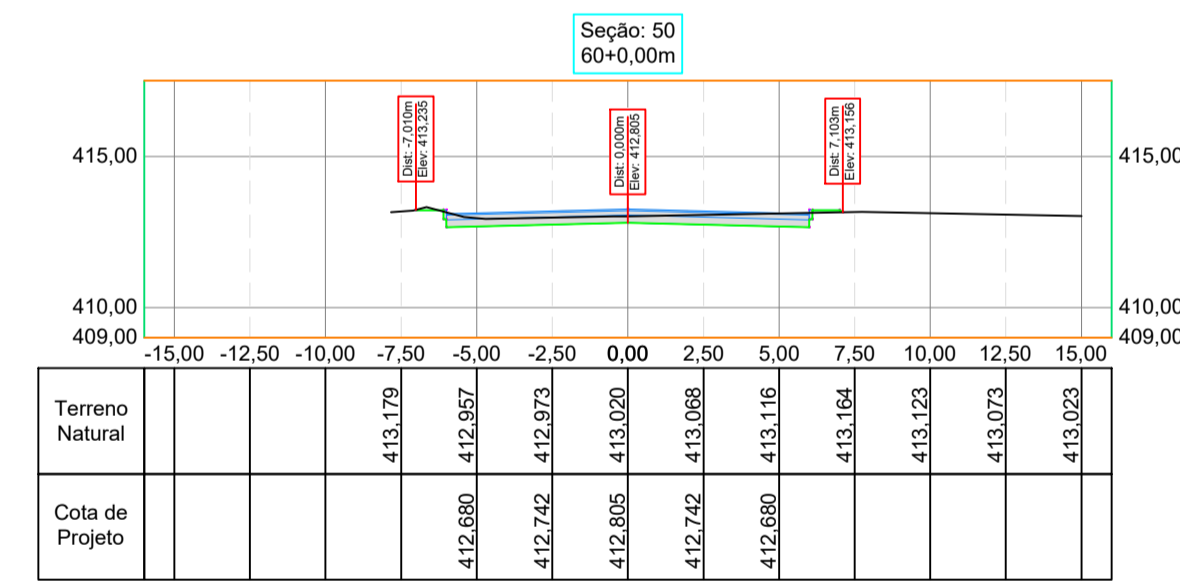
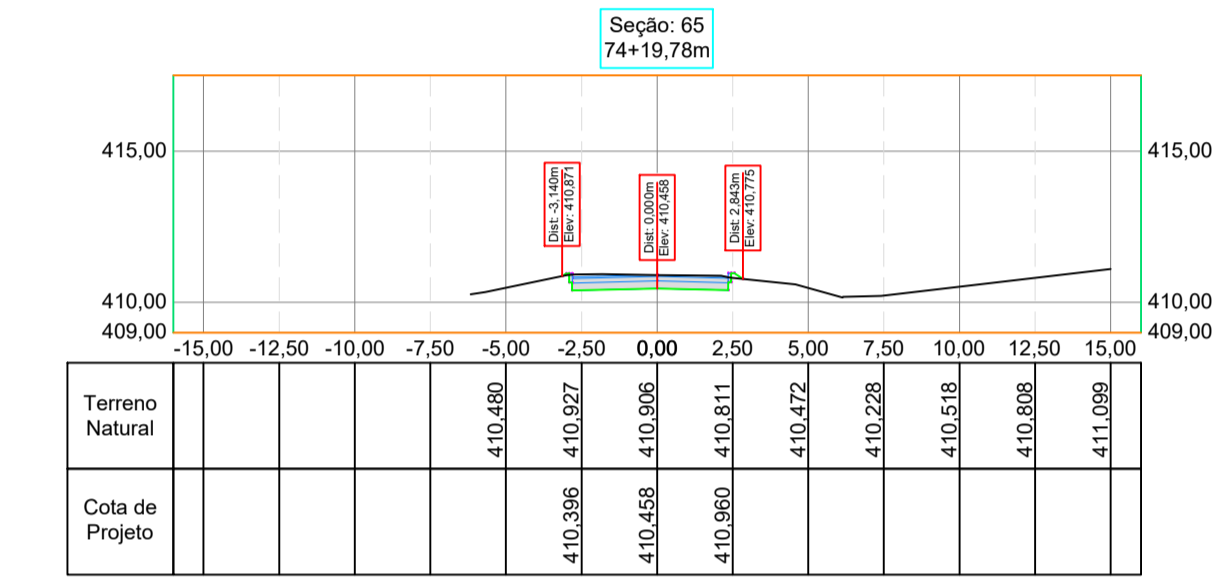
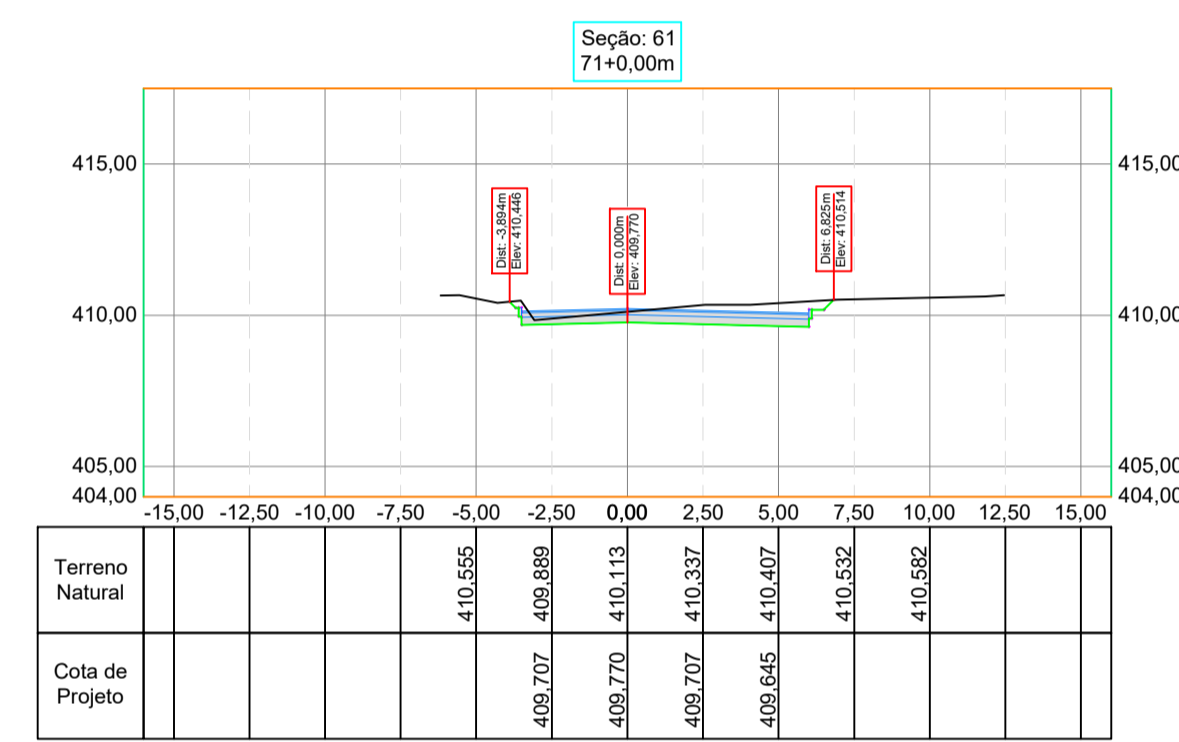
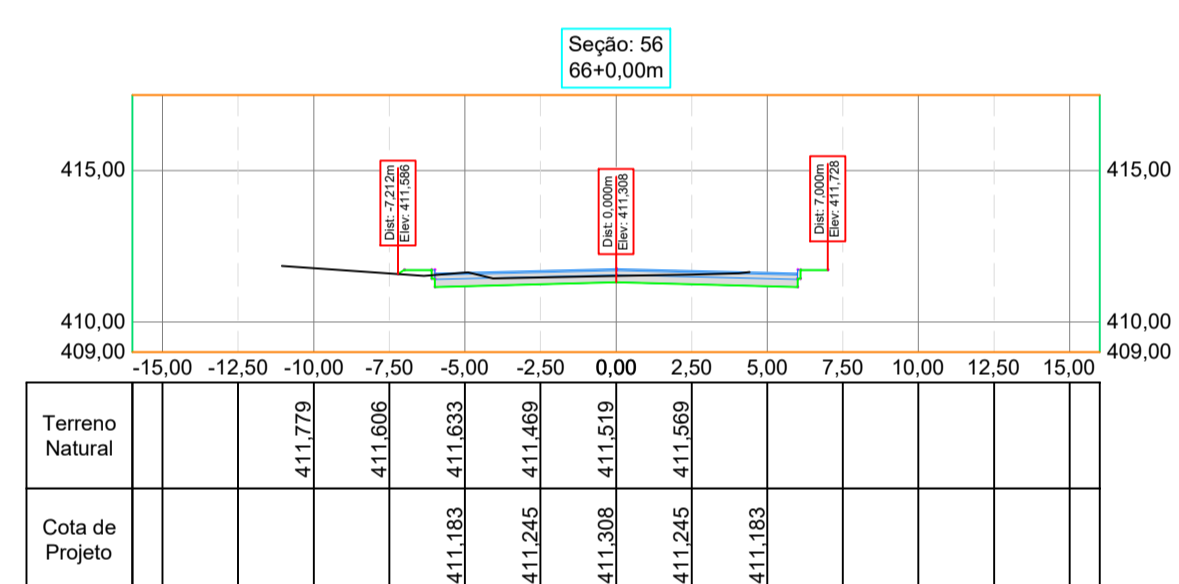
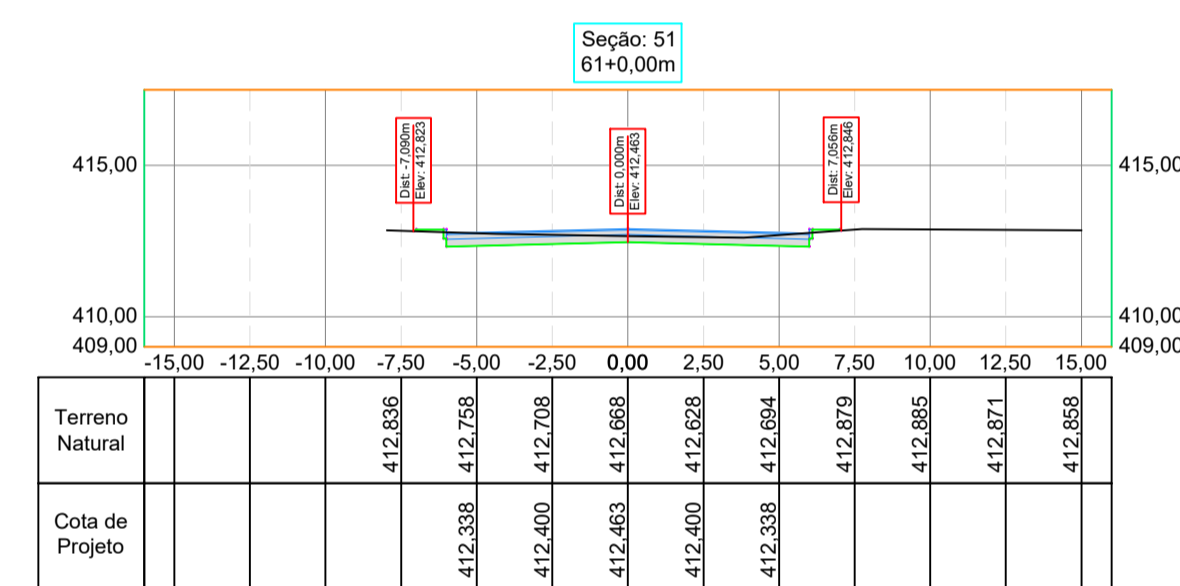
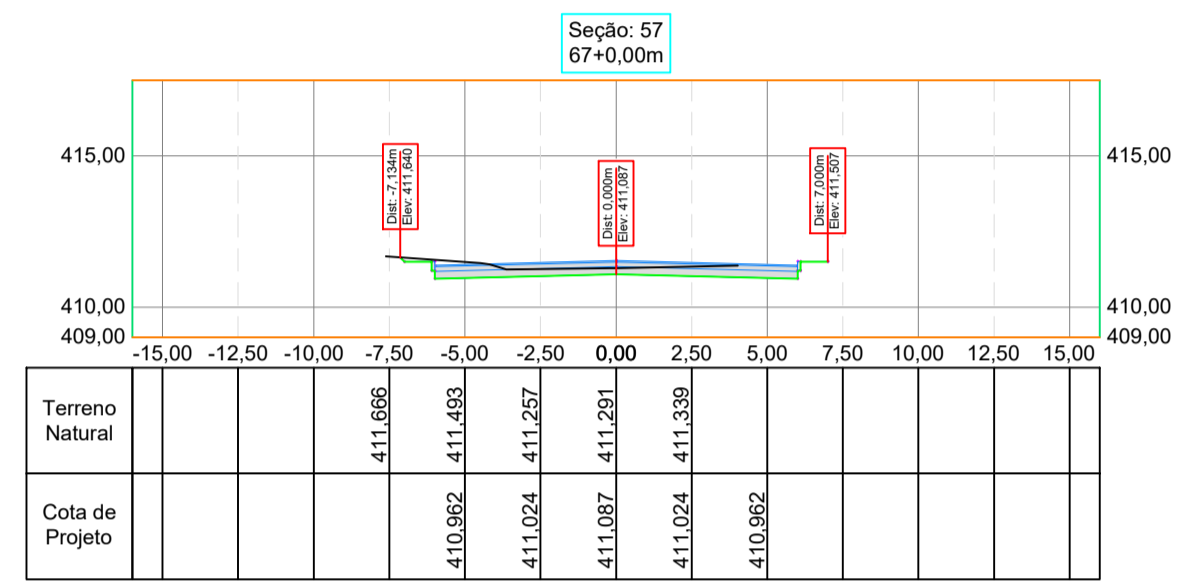
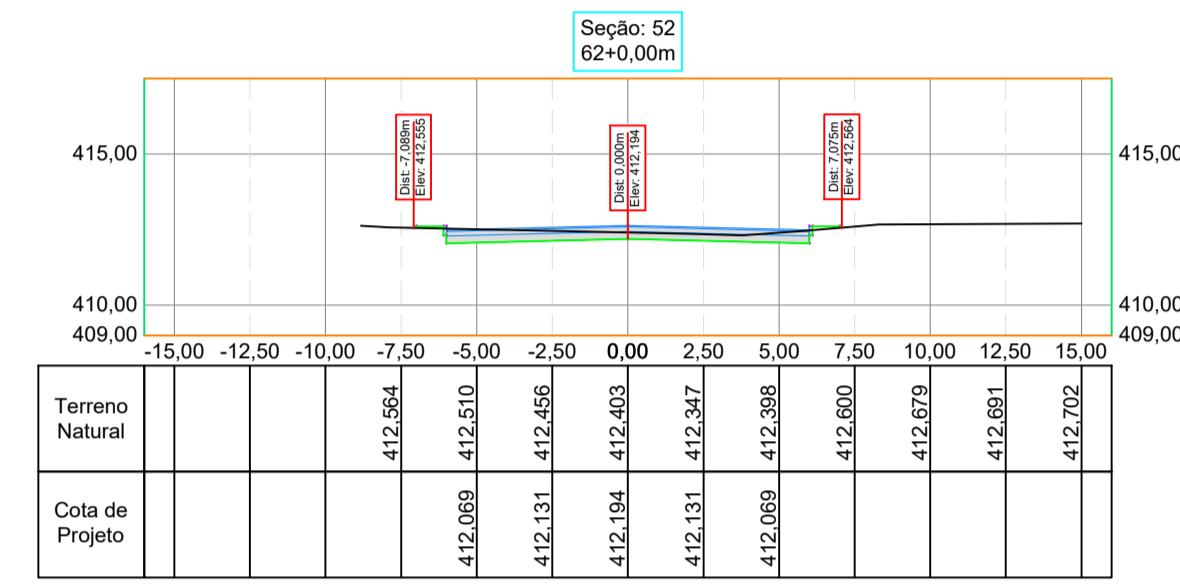


TABELA DE VOLUMES TOTAIS						
Seção/Estaca	Área de Corte	Volume de Corte	Volume de Corte Acumulado	Área de Aterro	Volume de Aterro	Volume de Aterro Acumulado
58+0,00m	4,027m²	78,323m³	3.591,700m³	0,024m²	2,113m³	135,959m³
59+0,00m	3,590m²	76,181m³	3.667,882m³	0,309m²	3,343m³	139,302m³
60+0,00m	3,697m²	72,884m³	3.740,766m³	0,068m²	3,785m³	143,088m³
61+0,00m	3,637m²	73,354m³	3.814,121m³	0,121m²	1,903m³	144,992m³
62+0,00m	3,647m²	72,857m³	3.886,978m³	0,135m²	2,570m³	147,562m³
63+0,00m	3,878m²	75,266m³	3.962,244m³	0,018m²	1,541m³	149,104m³
64+0,00m	4,785m²	86,640m³	4.048,884m³	0,000m²	0,195m³	149,299m³
65+0,00m	5,434m²	102,196m³	4.151,080m³	0,000m²	0,008m³	149,308m³
66+0,00m	3,057m²	84,913m³	4.235,994m³	0,170m²	1,708m³	151,016m³
67+0,00m	3,301m²	63,589m³	4.299,584m³	0,000m²	1,708m³	152,725m³
68+0,00m	3,218m²	65,208m³	4.364,792m³	0,000m²	0,000m³	152,725m³
69+0,00m	3,396m²	66,154m³	4.430,947m³	0,000m²	0,000m³	152,725m³
70+0,00m	4,416m²	78,127m³	4.509,075m³	0,011m²	0,111m³	152,837m³
71+0,00m	4,994m²	94,105m³	4.603,180m³	0,000m²	0,111m³	152,949m³
72+0,00m	5,941m²	109,352m³	4.712,533m³	0,400m²	4,001m³	156,951m³
73+0,00m	5,497m²	114,384m³	4.826,918m³	0,000m²	4,001m³	160,953m³
74+0,00m	2,668m²	81,660m³	4.908,578m³	0,244m²	2,448m³	163,402m³
74+19,78m	2,519m²	51,879m³	4.960,457m³	0,047m²	2,919m³	166,321m³



- NOTAS:
- A PREFEITURA SE RESPONSABILIZA PELA APROVAÇÃO DO PROJETO COM EMISSÃO DO ALVARÁ E APRESENTAÇÃO DA DISPENSA OU LICENÇA AMBIENTAL PARA CADA PROJETO.
 - HAVENDO NECESSIDADE DE SUPRESSÃO DE VEGETAÇÃO A PREFEITURA SE RESPONSABILIZA PELA APRESENTAÇÃO DOS DOCUMENTOS NECESSÁRIOS PARA PERMISSÃO DE CORTE.
 - SOLICITAR O ARQUIVO DIGITAL PARA LOCAÇÃO DA OBRA COM ESTAÇÃO TOTAL.

CARIMBOS E APROVAÇÕES:

PREFEITURA MUNICIPAL DE AGROLÂNDIA S/C
Aprovada a Construção em referência
Protocolo nº 2423
Agrolândia, 17/11/2021

Prefeito

Planejamento

PROJETO - RESPONSÁVEL TÉCNICO:	EXECUÇÃO - RESPONSÁVEL TÉCNICO:	ASSINATURA - PROPRIETÁRIO (REPRESENTANTE):
REVISÃO	DATA	ALTERAÇÕES

PROJETO DE INFRAESTRUTURA URBANA

RUA: XV DE NOVEMBRO, N° 737
CEP: 89160-015 - CENTRO
RIO DO SUL/SC
FONE/FAX: (47) 3531-4242
E-mail: amavi@amavi.org.br
http://www.amavi.org.br

OBRA: PAVIMENTAÇÃO ASFÁLTICA, DRENAGEM PLUVIAL E SINALIZAÇÃO VIÁRIA DA RUA ALBERTO KOEPEL - TRECHO 02

PROPRIETÁRIO: PREFEITURA MUNICIPAL DE AGROLÂNDIA

ENDEREÇO: RUA ALBERTO KOEPEL - AGROLÂNDIA / SC

CONTEÚDO: SEÇÕES TRANSVERSAIS
TABELA DE VOLUMES

DESENHO: VINÍCIUS BRIGNOLI DE SOUZA
ÁREA DE PAVIMENTAÇÃO ASFÁLTICA
15.053,10m²
ÁREA DE REATERO DOS PASSEIOS
2.334,60m²
EXTENSÃO DO TRECHO A PAVIMENTAR:
1.271,78m

ESCALA: INDICADA

DATA: 03/11/2021

FOLHA: 09/18

TODOS OS DIREITOS RESERVADOS. PROIBIDA A REPRODUÇÃO PARCIAL OU TOTAL. DESENHO VÁLIDO SOMENTE ASSINADO PELO RESPONSÁVEL DO PROJETO.