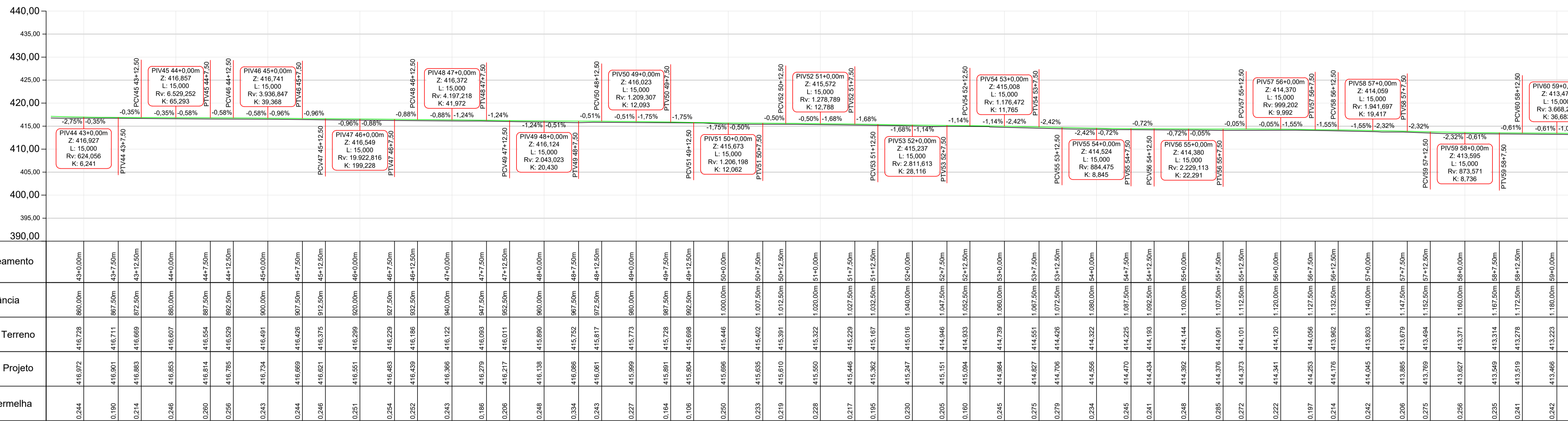



PROJETO GEOMÉTRICO ESC 1/500



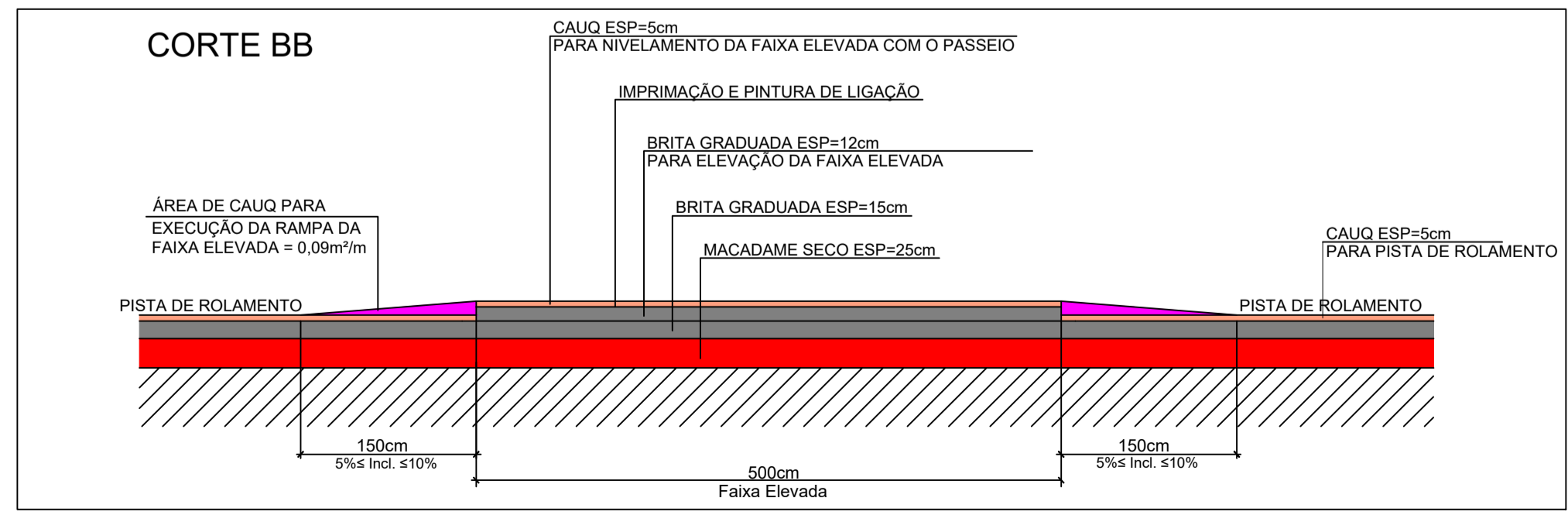

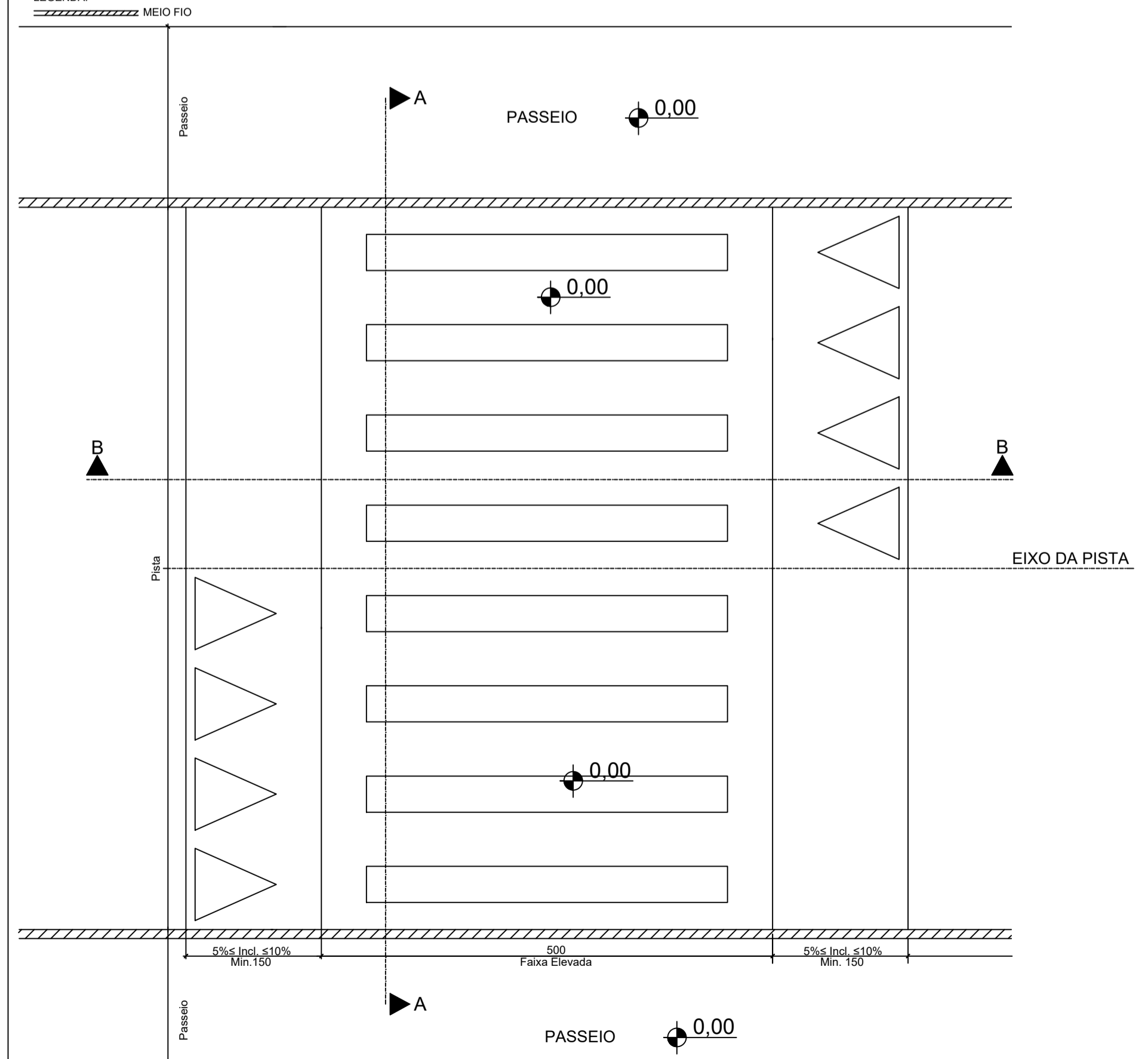
LEGENDA:

- POSTE A SER REALOCADO
- MEIO FIO TIPO 01
- MEIO FIO TIPO 02
- CERCA EXISTENTE
- CERCA A SER REALOCADA
- MURO EXISTENTE
- ÁREA DE PAVIMENTAÇÃO ASFÁLTICA A EXECUTAR
- LAGOA
- ÁREA REATERRO DOS PASSEIOS EM SOLO COMPACTADO

Perfil Longitudinal Escala: 1/500



DETALHE DA FAIXA ELEVADA



- NOTAS:**
- A PREFEITURA SE RESPONSABILIZA PELA APROVAÇÃO DO PROJETO COM EMISSÃO DO ALVARÁ E APRESENTAÇÃO DA DISPENSA OU LICENÇA AMBIENTAL PARA CADA PROJETO.
 - HAVENDO NECESSIDADE DE SUPRESSÃO DE VEGETAÇÃO A PREFEITURA SE RESPONSABILIZA PELA APRESENTAÇÃO DOS DOCUMENTOS NECESSÁRIOS PARA PERMISSÃO DE CORTE.
 - SOLICITAR O ARQUIVO DIGITAL PARA LOCAÇÃO DA OBRA COM ESTAÇÃO TOTAL.

CARIMBOS E APROVAÇÕES:

PREFEITURA MUNICIPAL DE AGROLÂNDIA S/C
Aprovada a Construção em referência
Protocolo nº 2423
Agrolândia, 17/11/2021

Prefeito _____

Planejamento _____

PROJETO - RESPONSÁVEL TÉCNICO:	EXECUÇÃO - RESPONSÁVEL TÉCNICO:	ASSINATURA - PROPRIETÁRIO (REPRESENTANTE):
RAFAEL GÜNTHER MÜLLER Engenheiro Civil - CREA/SC 127855-2		
REVISÃO	DATA	ALTERAÇÕES

PROJETO DE INFRAESTRUTURA URBANA

RUA: XV DE NOVEMBRO, N° 737
CEP: 89160-015 - CENTRO
RIO DO SUL/SC
FONE/FAX: (47) 3531-4242
E-mail: amavi@amavi.org.br
http://www.amavi.org.br

OBRA: PAVIMENTAÇÃO ASFÁLTICA, DRENAGEM PLUVIAL E SINALIZAÇÃO VIÁRIA DA RUA ALBERTO KOEPSSEL - TRECHO 02

PROPRIETÁRIO: PREFEITURA MUNICIPAL DE AGROLÂNDIA

ENDEREÇO: RUA ALBERTO KOEPSSEL - AGROLÂNDIA / SC

CONTEÚDO: PROJETO GEOMÉTRICO
PERFIL LONGITUDINAL
DETALHE EXPLICATIVO DO PERFIL LONGITUDINAL
DETALHE FAIXA ELEVADA

DESENHO: VINÍCIUS BRIGNOLI DE SOUZA
ÁREA DE PAVIMENTAÇÃO ASFÁLTICA: 15.033,10m²
ÁREA DE REATERRO DOS PASSEIOS: 2.334,60m²
EXTENSÃO DO TRECHO À PAVIMENTAR: 1.271,78m

ESCALA: INDICADA

DATA: 03/11/2021

FOLHA: 05/18

INDICADA