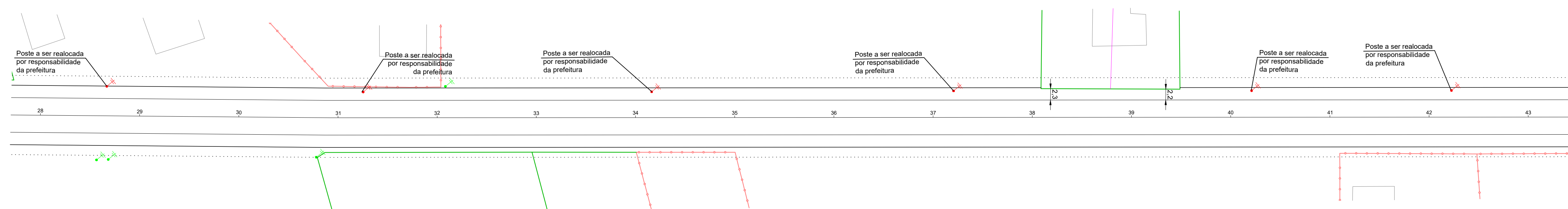
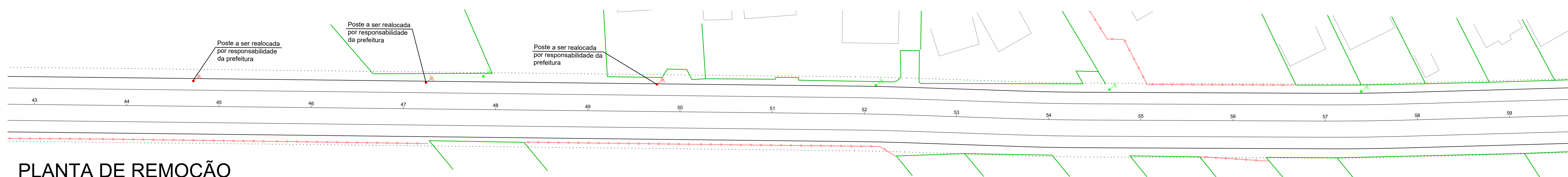



PLANTA DE REMOÇÃO
ESC 1/500



PLANTA DE REMOÇÃO
ESC 1/500



PLANTA DE REMOÇÃO
ESC 1/500



PLANTA DE REMOÇÃO
ESC 1/500

LEGENDA:

	POSTE A SER REALOCADO
	CERCA EXISTENTE
	CERCA A SER REALOCADA
	MURO EXISTENTE

- NOTAS:
- A PREFEITURA SE RESPONSABILIZA PELA APROVAÇÃO DO PROJETO COM EMISSÃO DO ALVARÁ E APRESENTAÇÃO DA DISPENSA OU LICENÇA AMBIENTAL PARA CADA PROJETO.
 - HAVENDO NECESSIDADE DE SUPRESSÃO DE VEGETAÇÃO A PREFEITURA SE RESPONSABILIZA PELA APRESENTAÇÃO DOS DOCUMENTOS NECESSÁRIOS PARA PERMISSÃO DE CORTE.
 - SOLICITAR O ARQUIVO DIGITAL PARA LOCAÇÃO DA OBRA COM ESTAÇÃO TOTAL.

CARIMBOS E APROVAÇÕES:

PREFEITURA MUNICIPAL DE AGROLÂNDIA/SC
Aprovada a Construção em referência
Protocolo nº 2423
Agrolândia, 17/11/2021

Prefeito

Planejamento

PROJETO - RESPONSÁVEL TÉCNICO: RAFAEL GÜNTHER MÜLLER Engenheiro Civil - CREA/SC 127855-2	EXECUÇÃO - RESPONSÁVEL TÉCNICO:	ASSINATURA - PROPRIETÁRIO (REPRESENTANTE):
REVISÃO	DATA	ALTERAÇÕES

PROJETO DE INFRAESTRUTURA URBANA

		RUA: XV DE NOVEMBRO, N° 737 CEP: 89160-015 - CENTRO RIO DO SUL/SC FONE/FAX: (47) 3531-4242 E-mail: amavi@amavi.org.br http://www.amavi.org.br	
		OBRA: PAVIMENTAÇÃO ASFÁLTICA, DRENAGEM PLUVIAL E SINALIZAÇÃO VIÁRIA DA RUA ALBERTO KOEPEL - TRECHO 02	
PROPRIETÁRIO: PREFEITURA MUNICIPAL DE AGROLÂNDIA		DESENHO: VINÍCIUS BRIGNOLI DE SOUZA	
ENDEREÇO: RUA ALBERTO KOEPEL - AGROLÂNDIA / SC		ÁREA DE PAVIMENTAÇÃO ASFÁLTICA: 15.033,10m²	
CONTEÚDO: PLANTA DE REMOÇÃO		ÁREA DE REATERRÇO DOS PASSEIOS: 2.334,60m²	
ESCALA: INDICADA		EXTENSÃO DO TRECHO A PAVIMENTAR: 1.271,78m	
TODOS OS DIREITOS RESERVADOS. PROIBIDA A REPRODUÇÃO PARCIAL OU TOTAL. DESENHO VALIDO SOMENTE ASSINADO PELO RESPONSÁVEL DO PROJETO.		DATA: 03/11/2021	