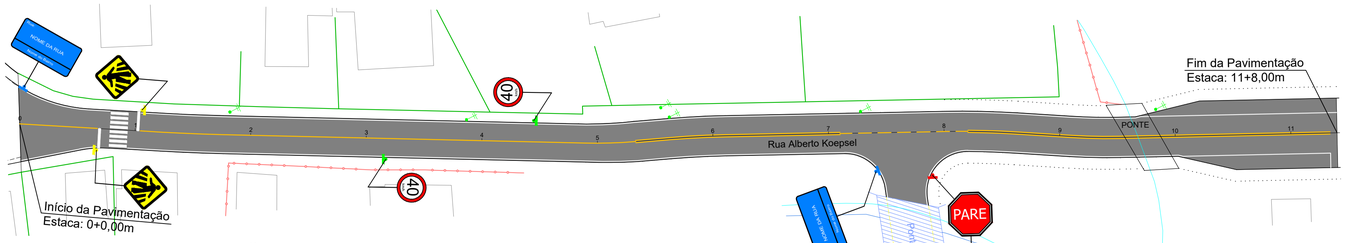

PROJETO SINALIZAÇÃO
ESC 1/500

LEGENDA:

SINALIZAÇÃO CONFORME CONSELHO NACIONAL DE TRÂNSITO (COTRAN) - SINALIZAÇÃO URBANA

40	VELOCIDADE MÁXIMA PERMITIDA - 40 Km/h	CÓDIGO R-19
PARE	PARADA OBRIGATÓRIA	CÓDIGO R-1
	PASSAGEM DE PEDESTRES	CÓDIGO A-32b
	NOME DA RUA E BAIRRO	
	FAIXA AMARELA DUPLA CONTÍNUA E=10cm INTERVALO DE 10cm ENTRE AS FAIXAS	
	FAIXA AMARELA SIMPLES CONTÍNUA E=10cm INTERVALO DE 10cm ENTRE AS FAIXAS	
	FAIXA LATERAL BRANCA CONTÍNUA E=10cm	
	FAIXA AMARELA SIMPLES TRACEJADA =10cm (TRAÇO = 2; ESPAÇO = 4)	

SINAL DE FORMA CIRCULAR

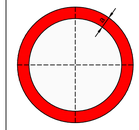

CORES:
Fundo: Branco
Orla e Tarja: Vermelho
Verso: Preto Fosco

VIA	DIMENSÕES (mm)	
	Sinal	a
URBANA	Ø500	50

PARADA OBRIGATÓRIA

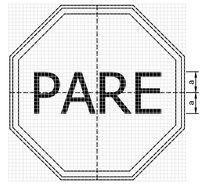

CORES:
Fundo: Vermelho Refletivo
Orla Interna: Branco Refletivo
Orla Externa: Vermelho Refletivo
Letras: Branco Refletivo
Verso: Preto Fosco

LETRAS:
Série D ou E, texto centralizado

VIA	DIMENSÕES (mm)		
	Lado	Malha	a
URBANA	250	12,50 x 12,50	72

DETALHE DAS FAIXAS HORIZONTAIS CENTRAIS E LATERAIS

S/ESC.

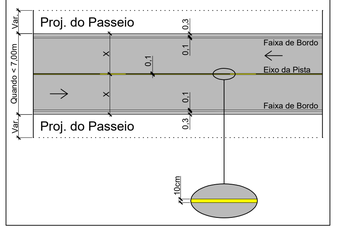

DETALHE DAS FAIXAS HORIZONTAIS CENTRAIS E LATERAIS

S/ESC.

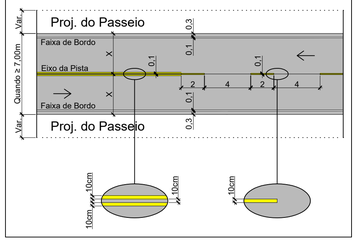

DETALHE DAS FAIXAS HORIZONTAIS CENTRAIS E LATERAIS

S/ESC.

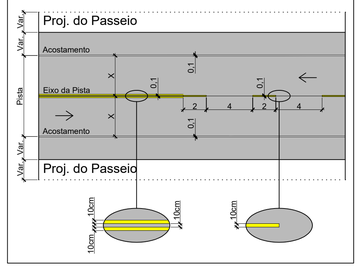

PLACA INDICATIVA NOME RUA E BAIRRO

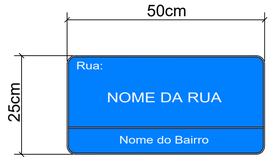

VELOCIDADE MÁXIMA PERMITIDA

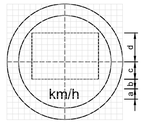

CORES:
Fundo: Branco
Orla: Vermelho
Letra: Preto
Algarismos: Preto
Símbolo: Preto
Verso: Preto Fosco

LETRAS E ALGARISMOS:
Série D ou E (M), centralizados

VIA	DIMENSÕES (mm)					
	Sinal	Malha	a	b	c	d
URBANA	Ø500	25 x 25	44	38	75	125

SINAL DE FORMA OCTOGONAL

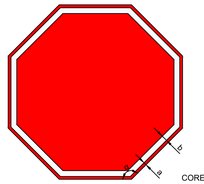

CORES:
Fundo: Vermelho Refletivo
Orla Interna: Branco Refletivo
Orla Externa: Vermelho Refletivo
Verso: Preto Fosco

VIA	DIMENSÕES (mm)			
	Lado	a	b	α
URBANA	250	10	20	135°

NOTAS:

- A PREFEITURA SE RESPONSABILIZA PELA APROVAÇÃO DO PROJETO COM EMISSÃO DO ALVARÁ E APRESENTAÇÃO DA DISPENSA OU LICENÇA AMBIENTAL PARA CADA PROJETO.
- HAVENDO NECESSIDADE DE SUPRESSÃO DE VEGETAÇÃO A PREFEITURA SE RESPONSABILIZA PELA APRESENTAÇÃO DOS DOCUMENTOS NECESSÁRIOS PARA PERMISSÃO DE CORTE.
- SOLICITAR O ARQUIVO DIGITAL PARA LOCAÇÃO DA OBRA COM ESTAÇÃO TOTAL.

TRÂNSITO DE PEDESTRES

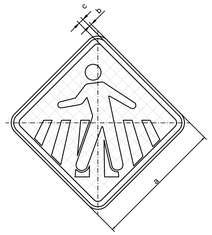

CORES:
Fundo: Amarelo
Orla Externa: Amarelo
Orla Interna: Preto
Símbolo: Preto
Verso: Preto Fosco

OBS.: MEDIDAS RECOMENDADAS
MEDIDAS EM MILIMETROS

VIA	MALHA	LADO MÍNIMO (a)	ORLA EXTERNA MÍNIMA (b)	ORLA INTERNA MÍNIMA (c)
Urbana	30	450	09	18

DETALHE FAIXA DE PEDESTRE

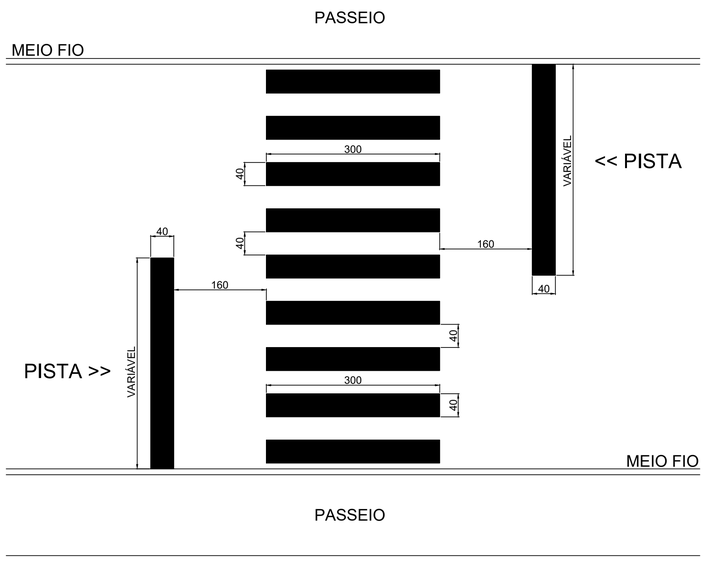

DETALHE DE IMPLANTAÇÃO DA PLACA DE SINALIZAÇÃO VERTICAL

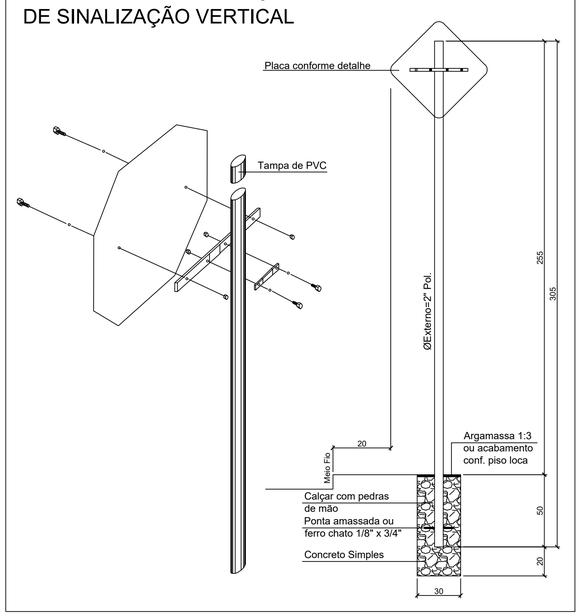

SINAIS DE FORMA QUADRADA

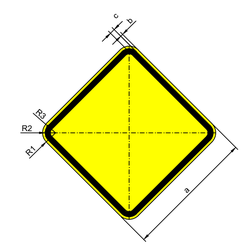

CORES:
Fundo: Amarelo
Orla Externa: Amarelo
Orla Interna: Preto
Verso: Preto Fosco

OBS.: MEDIDAS RECOMENDADAS
MEDIDAS EM MILIMETROS

VIA	LADO MÍNIMO (a)	ORLA EXTERNA MÍNIMA (b)	ORLA INTERNA MÍNIMA (c)	RAIO DA BORDA (R1)	RAIO DA ORLA EXTERNA (R2)	RAIO DA ORLA INTERNA (R3)
Urbana	450	09	18	45	36	18

CARIMBOS E APROVAÇÕES:

PREFEITURA MUNICIPAL DE AGROLÂNDIA S/C
Aprovada a Construção em referência
Protocolo nº **2423**
Agrolândia, 17/11/2021

JOSE CONSTANTE62495852904 — Assinado de forma digital por JOSE CONSTANTE62495852904 Dados: 2021.11.17 09:33:33 -03'00'

Prefeito

EDUARDO FELIPE REZENA COSME00951068989 — Assinado de forma digital por EDUARDO FELIPE REZENA COSME00951068989 Dados: 2021.11.17 09:08:01 -03'00'

Planejamento

PROJETO - RESPONSÁVEL TÉCNICO:	EXECUÇÃO - RESPONSÁVEL TÉCNICO:	ASSINATURA - PROPRIETÁRIO (REPRESENTANTE):
Assinado de forma digital por RAFAEL GÜNTER MÜLLER08974771977 Dados: 2021.11.04 08:18:36 -03'00' RAFAEL GÜNTER MÜLLER Engenheiro Civil - CREA/SC 127855-2		

REVISÃO	DATA	ALTERAÇÕES

PROJETO DE INFRAESTRUTURA URBANA

AMAVI
ASSOCIAÇÃO DOS MUNICÍPIOS DO ALTO VALE DO ITAJAÍ

RUA: XV DE NOVEMBRO, N° 737
CEP: 89160-015 -CENTRO
RIO DO SUL/SC
FONE/FAX: (47) 3531-4242
E-mail: amavi@amavi.org.br
http://www.amavi.org.br

OBRA:
PAVIMENTAÇÃO ASFÁLTICA, DRENAGEM PLUVIAL, SINALIZAÇÃO VIÁRIA E PAVIMENTAÇÃO EM PAVER DA RUA ALBERTO KOEPSEL - TRECHO 01

PROPRIETÁRIO:
PREFEITURA MUNICIPAL DE AGROLÂNDIA

ENDEREÇO:
RUA ALBERTO KOEPSEL - AGROLÂNDIA / SC

CONTEÚDO:
PROJETO DE SINALIZAÇÃO
DETALHE PLACAS DE SINALIZAÇÃO
DETALHE SINALIZAÇÃO HORIZONTAL
DETALHE IMPLANTAÇÃO DAS PLACAS

DESENHO:
VINICIUS BRIGNOLI DE SOUZA

ÁREA DE PAVIMENTAÇÃO ASFÁLTICA
1.799,68m²

ÁREA DE REATERRO DOS PASSEIOS
881,46m³

EXTENSÃO DO TRECHO À PAVIMENTAR:
228,00m

ESCALA:
INDICADA

DATA:
03/11/2021

FOLHA:
07/07

TODOS OS DIREITOS RESERVADOS. PROIBIDA A REPRODUÇÃO PARCIAL OU TOTAL.
DESENHO VÁLIDO SOMENTE ASSINADO PELO RESPONSÁVEL DO PROJETO.