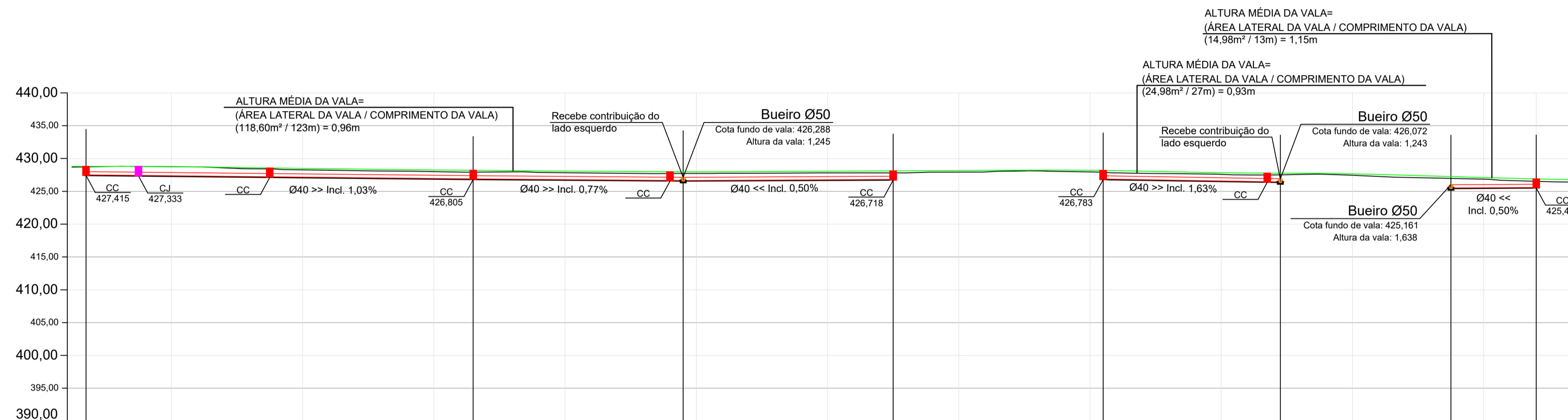
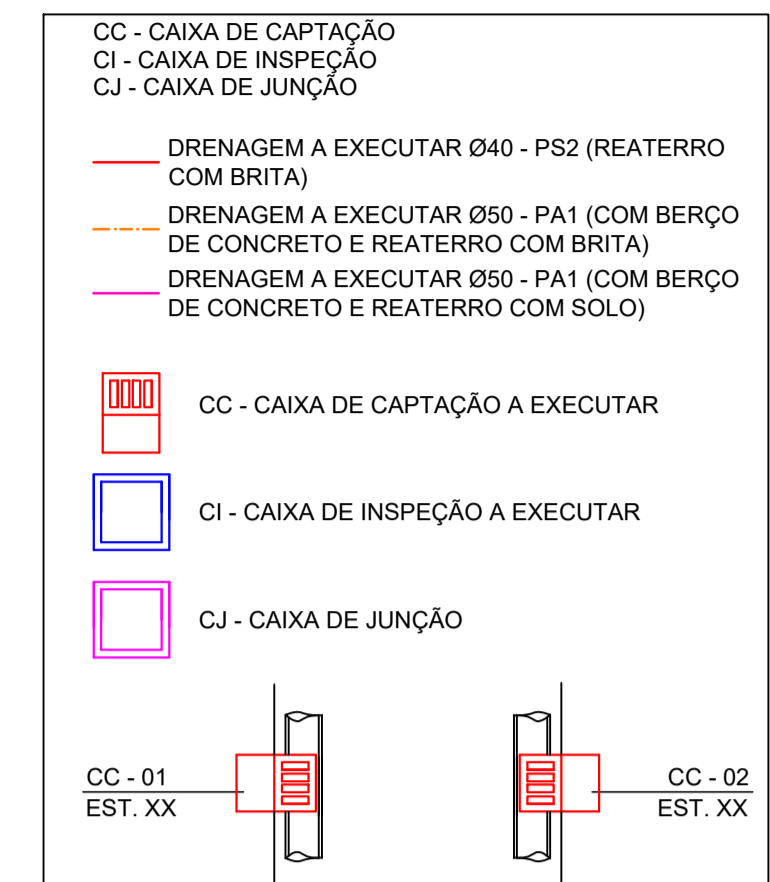


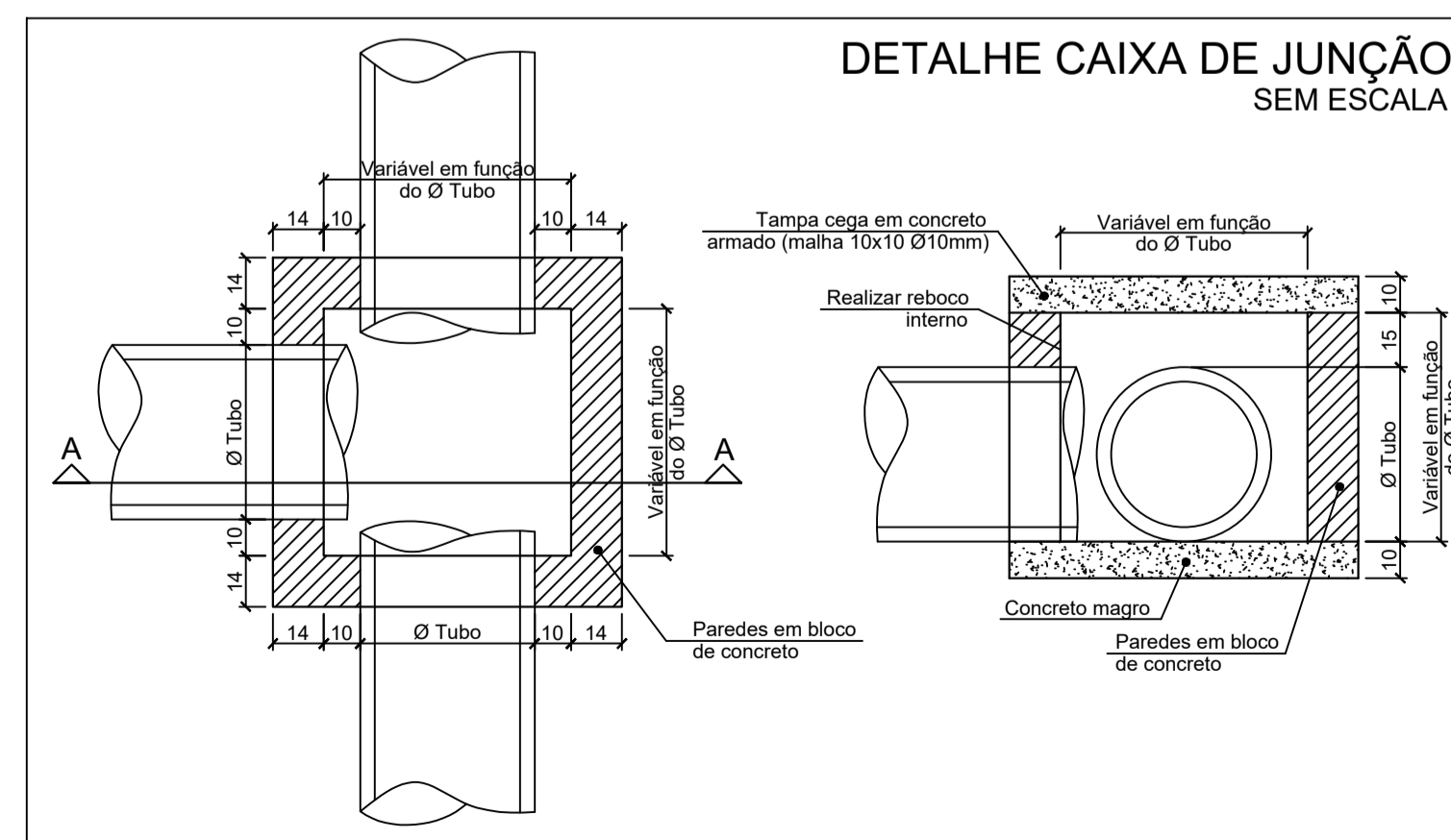
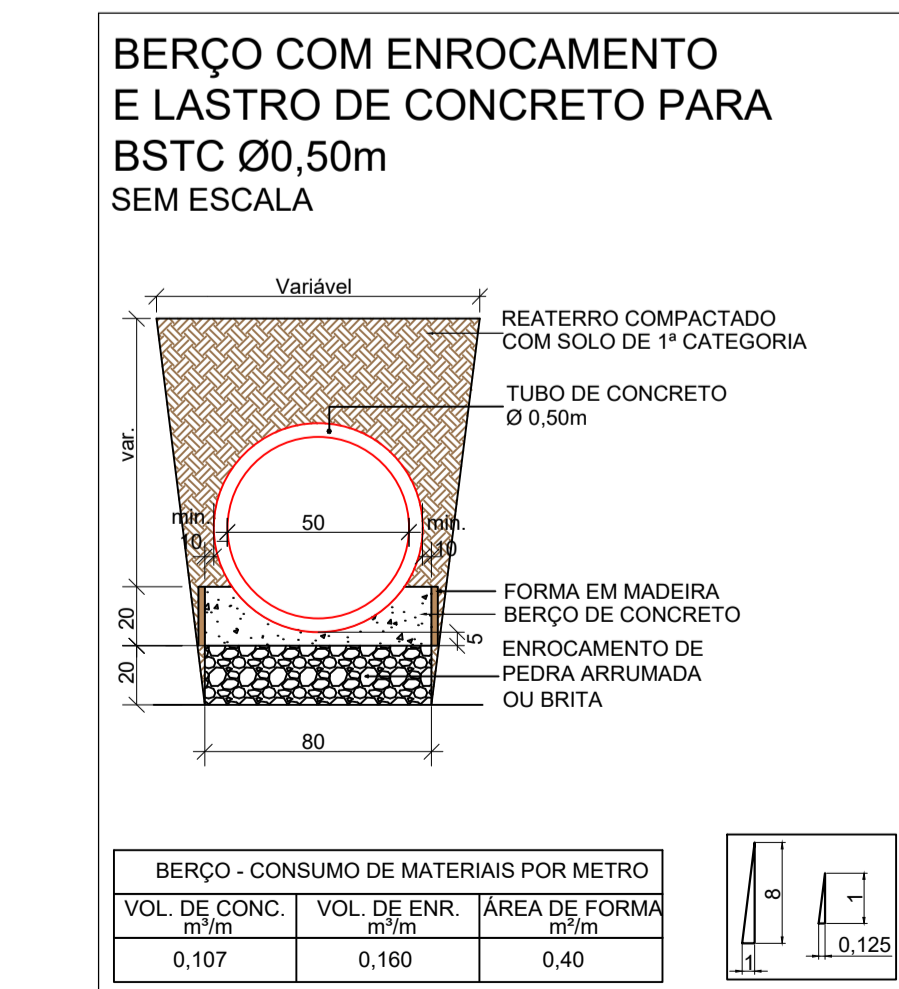
PROJETO DE DRENAGEM
ESC 1/500

LEGENDA:

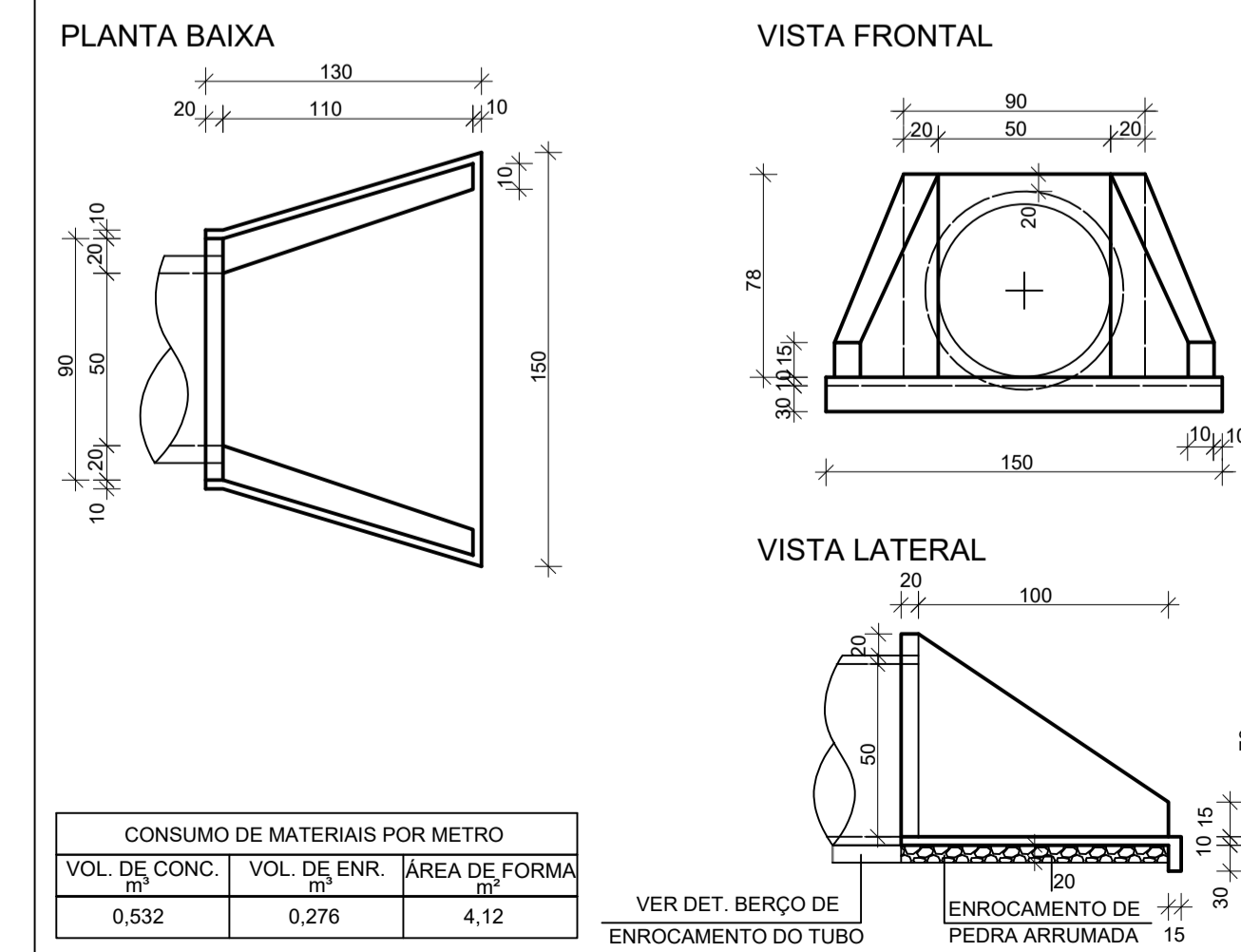


Estaqueamento	Distância	Cota do Terreno	Cota de Projeto	Cota Vermelha
0+7,00m	7,00m	427,415	427,415	1,400
1+0,00m	20,00m	428,765	428,765	1,400
2+0,00m	40,00m	428,286	428,286	1,400
3+0,00m	60,00m	428,095	428,095	1,400
3+6,00m	66,00m	428,805	428,805	1,400
4+0,00m	80,00m	427,833	427,833	1,400
4+18,00m	88,00m	427,730	426,558	1,425
5+0,00m	100,00m	427,730	426,558	1,425
6+0,00m	120,00m	427,807	426,178	1,400
6+10,00m	130,00m	427,833	426,178	1,400
7+0,00m	140,00m	427,833	426,178	1,400
8+0,00m	160,00m	427,856	426,783	1,400
8+2,00m	162,00m	427,856	426,783	1,400
9+0,00m	180,00m	427,881	426,342	1,423
9+9,00m	189,00m	427,881	426,342	1,423
10+0,00m	200,00m	427,448	425,431	1,818
10+15,00m	215,00m	426,851	425,431	1,818
11+0,00m	220,00m	426,851	425,431	1,818
11+8,00m	228,00m	425,496	425,496	1,400

Fundo de Vala
Escala: 1/500



BOCA DE BUEIRO SIMPLES TUBULAR
Ø 0,50m
SEM ESCALA



- NOTAS:**
- A PREFEITURA SE RESPONSABILIZA PELA APROVAÇÃO DO PROJETO COM EMISSÃO DO ALVARÁ E APRESENTAÇÃO DA DISPENSA OU LICENÇA AMBIENTAL PARA CADA PROJETO.
 - HAVENDO NECESSIDADE DE SUPRESSÃO DE VEGETAÇÃO A PREFEITURA SE RESPONSABILIZA PELA APRESENTAÇÃO DOS DOCUMENTOS NECESSÁRIOS PARA PERMISSÃO DE CORTE.
 - SOLICITAR O ARQUIVO DIGITAL PARA LOCAÇÃO DA OBRA COM ESTAÇÃO TOTAL.

CARIMBOS E APROVAÇÕES:

PREFEITURA MUNICIPAL DE AGROLÂNDIA S/C
Aprovada a Construção em referência
Protocolo nº 2423
Agrolândia, 17/11/2021

Prefeito

Planejamento

PROJETO - RESPONSÁVEL TÉCNICO: EXECUÇÃO - RESPONSÁVEL TÉCNICO: ASSINATURA - PROPRIETÁRIO (REPRESENTANTE):

RAFAEL GÜNTHER MÜLLER
Engenheiro Civil - CREA/SC 127855-2

REVISÃO DATA ALTERAÇÕES

PROJETO DE INFRAESTRUTURA URBANA



RUA: XV DE NOVEMBRO, N° 737
CEP: 89160-015 - CENTRO
RIO DO SUL/SC
FONE/FAX: (47) 3531-4242
E-mail: amavi@amavi.org.br
http://www.amavi.org.br

OBRA: PAVIMENTAÇÃO ASFÁLTICA, DRENAGEM PLUVIAL E SINALIZAÇÃO VIÁRIA DA RUA ALBERTO KOEPEL - TRECHO 01
PROPRIETÁRIO: PREFEITURA MUNICIPAL DE AGROLÂNDIA
ENDEREÇO: RUA ALBERTO KOEPEL - AGROLÂNDIA / SC

CONTEÚDO: PROJETO DE DRENAGEM, FUNDO DE VALA, DETALHE CAIXA DE JUNÇÃO, DETALHE BSTC PARA TUBOS DE Ø50, DETALHE ASSENTAMENTO DOS TUBOS
DESENHO: VINICIUS BRIGNOLI DE SOUZA
ÁREA DE PAVIMENTAÇÃO ASFÁLTICA: 1.799,68m²
ÁREA DE REATERRO DOS PASSEIOS: 881,46m²
EXTENSÃO DO TRECHO A PAVIMENTAR: 228,00m
ESCALA: INDICADA
FOLHA: 05/07
DATA: 03/11/2021